ОБЩЕСТВО С ОГРАНИЧЕННОЙ ОТВЕТСТВЕННОСТЬЮ «ВОЛОГОДСКАЯ ПРОЕКТНО-СТРОИТЕЛЬНАЯ КОМПАНИЯ» (ООО «ВПСК»)

160004, г. Вологда, ул. Гагарина, д.2А, кор.4, оф.12, т/ф.(8172)75-74-84;
E-mail: info_vpsk@mail.ru; ИНН 3525294420, КПП 352501001,
р/счет №40702810212000006562 в Вологодском отделении №8638
Северного Банка ОАО Сбербанка России 8638/09003

Архангельский филиал ПАО «МРСК Северо-Запада»
ПО «Архангельские электрические сети»

ДОКУМЕНТАЦИЯ ПО ПЛАНИРОВКЕ ТЕРРИТОРИИ ПО ОБЪЕКТУ:
«Реконструкция ВЛ-110 кВ «Архангельск-1, 2» в Приморском районе Архангельской области в объеме освобождения земельного участка от объекта электроэнергетики (ООО «Автодороги», № 07-1095/18 от 20.02.2019) (1,86 км)»
(ИП 000-11-1-01.12-2272); «Реконструкция ВЛ-35 кВ «Заостровье» в Приморском районе Архангельской области в объеме освобождения земельного участка от объекта электроэнергетики (ООО «Автодороги», № 07-1095/18 от 20.02.2019) (0,79 км)»
(ИП 000-11-1-01.21-2170); «Реконструкция ВЛ-35 кВ «Цигломень-1» в Приморском районе Архангельской области в объеме освобождения земельного участка от объекта электроэнергетики (ООО «Автодороги», № 07-1095/18 от 20.02.2019) (0,850 км)»
(ИП 000-11-1-01.21-2171); «Реконструкция ВЛ-35 кВ «Цигломень-2» в Приморском районе Архангельской области в объеме освобождения земельного участка от объекта электроэнергетики (ООО «Автодороги», № 07-1095/18 от 20.02.2019) с установкой дополнительной опоры в пролете опор №№ 40–41 (1 шт.)» (ИП 000-11-1-01.21-2172)

МАТЕРИАЛЫ ПО ОБОСНОВАНИЮ ПРОЕКТА ПЛАНИРОВКИ ТЕРРИТОРИИ

ТОМ 2

2019

ОБЩЕСТВО С ОГРАНИЧЕННОЙ ОТВЕТСТВЕННОСТЬЮ «ВОЛОГОДСКАЯ ПРОЕКТНО-СТРОИТЕЛЬНАЯ КОМПАНИЯ» (ООО «ВПСК»)

160004, г. Вологда, ул. Гагарина, д.2А, кор.4, оф.12, т/ф.(8172)75-74-84;
E-mail: info_vpsk@mail.ru; ИНН 3525294420, КПП 352501001,
р/счет №40702810212000006562 в Вологодском отделении №8638
Северного Банка ОАО Сбербанка России 8638/09003

Архангельский филиал ПАО «МРСК Северо-Запада»
ПО «Архангельские электрические сети»

ДОКУМЕНТАЦИЯ ПО ПЛАНИРОВКЕ ТЕРРИТОРИИ ПО ОБЪЕКТУ:
«Реконструкция ВЛ-110 кВ «Архангельск-1, 2» в Приморском районе Архангельской области в объеме освобождения земельного участка от объекта электроэнергетики (ООО «Автодороги», № 07-1095/18 от 20.02.2019) (1,86 км)»
(ИП 000-11-1-01.12-2272); «Реконструкция ВЛ-35 кВ «Заостровье» в Приморском районе Архангельской области в объеме освобождения земельного участка от объекта электроэнергетики (ООО «Автодороги», № 07-1095/18 от 20.02.2019) (0,79 км)»
(ИП 000-11-1-01.21-2170); «Реконструкция ВЛ-35 кВ «Цигломень-1» в Приморском районе Архангельской области в объеме освобождения земельного участка от объекта электроэнергетики (ООО «Автодороги», № 07-1095/18 от 20.02.2019) (0,850 км)»
(ИП 000-11-1-01.21-2171); «Реконструкция ВЛ-35 кВ «Цигломень-2» в Приморском районе Архангельской области в объеме освобождения земельного участка от объекта электроэнергетики (ООО «Автодороги», № 07-1095/18 от 20.02.2019) с установкой дополнительной опоры в пролете опор №№ 40–41 (1 шт.)» (ИП 000-11-1-01.21-2172)

МАТЕРИАЛЫ ПО ОБОСНОВАНИЮ ПРОЕКТА ПЛАНИРОВКИ ТЕРРИТОРИИ

ТОМ 2

Генеральный директор В.С. Бушковский

Главный инженер проекта Е.Ю. Коканов

2019

№	Наименование	Стр.
	Раздел 3. "Материалы по обоснованию проекта планировки территории. Графическая часть"	
3.1	Схема расположения элементов планировочной структуры	6
3.2	Схема использования территории в период подготовки проекта планировки территории	8
3.3	Схема границ зон с особыми условиями использования территории, конструктивных и планировочных решений	16
	Раздел 4. "Материалы по обоснованию проекта планировки территории. Пояснительная записка"	
4.1	Описание природно-климатических условий территории, в отношении которой разрабатывается проект планировки территории	25
4.2	Обоснование определения границ зон планируемого размещения линейных объектов	29
4.3	Обоснование определения границ зон планируемого размещения линейных объектов, подлежащих переносу (переустройству) из зон планируемого размещения линейных объектов	29
4.4	Обоснование определения предельных параметров застройки территории в границах зон планируемого размещения объектов капитального строительства, входящих в состав линейных объектов	29
4.5	Ведомость пересечений границ зон планируемого размещения линейного объекта с сохраняемыми объектами капитального строительства существующими и строящимися на момент подготовки проекта планировки территории	30
4.6	Ведомость пересечений границ зон планируемого размещения линейного объекта с объектами капитального строительства, строительство которых запланировано в соответствии с ранее утвержденной документацией по планировке территории	31
4.7	Ведомость пересечений границ зон планируемого размещения линейного объекта с водными объектами.	31
4.8	Схема организации улично-дорожной сети и движения транспорта	31
4.9	Схема вертикальной планировки территории, инженерной подготовки и инженерной защиты территории	32
4.10	Схема границ территорий объектов культурного наследия	32
4.11	Схема границ территорий, подверженных риску возникновения чрезвычайных ситуаций природного и техногенного характера	32

	Приложения	33
1	Техническое задание	
2	Решение о разработке документации по планировке территории № 08-21/2403 от 16.03.2020 г.	
3	Письмо Инспекции по охране объектов культурного наследия Архангельской области № 409/369 от 13.03.2020 г.	
4	Письмо Министерства природных ресурсов и лесопромышленного комплекса Архангельской области № 204-16/215 от 15.01.2020 г.	
5	Письмо Министерства природных ресурсов и лесопромышленного комплекса Архангельской области №204-15/1784 от 20.02.2020 г.	
6	Письмо Министерства природных ресурсов и лесопромышленного комплекса Архангельской области № 204-14/2102 от 02.03.2020 г.	
7	Инспекция по ветеринарному надзору Архангельской области № 405-01-156/269 от 21.02.2020 г.	
8	ТУ ООО "Мегафон" от 30.12.2019 г.	

Раздел 3. "Материалы по обоснованию проекта планировки территории. Графическая часть"

Условные обозначения:

-границы территории, в отношении которой осуществляется подготовка проекта планировки;

-границы зон планируемого размещения проектируемого объекта, подлежащего реконструкции в связи с изменением их местоположения.

-ось проектируемой ВЛ 35 кВ;

-ось проектируемой ВЛ 110 кВ;

Изм.	Кол. уч.	Лист	№ док.	Подпись	Дата	Проект планировки территории (Материалы по обоснованию)			
						«Реконструкция ВЛ-110 кВ «Архангельск-1, 2» в Приморском районе Архангельской области в объеме освобождения земельного участка от объекта электроэнергетики (ООО «Автодороги», № 07-1095/18 от 20.02.2019) (1,86 км)» (ИП 000-11-1-01.12-2272); «Реконструкция ВЛ-35 кВ «Заостровье» в Приморском районе Архангельской области в объеме освобождения земельного участка от объекта электроэнергетики (ООО «Автодороги», № 07-1095/18 от 20.02.2019) (0,79 км)» (ИП 000-11-1-01.21-2170); «Реконструкция ВЛ-35 кВ «Цигломень-1» в Приморском районе Архангельской области в объеме освобождения земельного участка от объекта электроэнергетики (ООО «Автодороги», № 07-1095/18 от 20.02.2019) (0,850 км)» (ИП 000-11-1-01.21-2171); «Реконструкция ВЛ-35 кВ «Цигломень-2» в Приморском районе Архангельской области в объеме освобождения земельного участка от объекта электроэнергетики (ООО «Автодороги», № 07-1095/18 от 20.02.2019) с установкой дополнительной опоры в пролете опор №№ 40-41 (1 шт.)» (ИП 000-11-1-01.21-2172)			
						ПАО «МРСК Северо-Запада»	Стадия	Лист	Листов
ГИП		Коканов		Коканов	02.2020		П	1	2
Разраб.		Скорюкова		Скор	02.2020	Схема расположения элементов планировочной структуры Масштаб 1:25000.	ООО "ВПСК" 2020 г.		
Проверил		Коканов		Коканов	02.2020				
Н.контр.		Коканов		Коканов	02.2020				

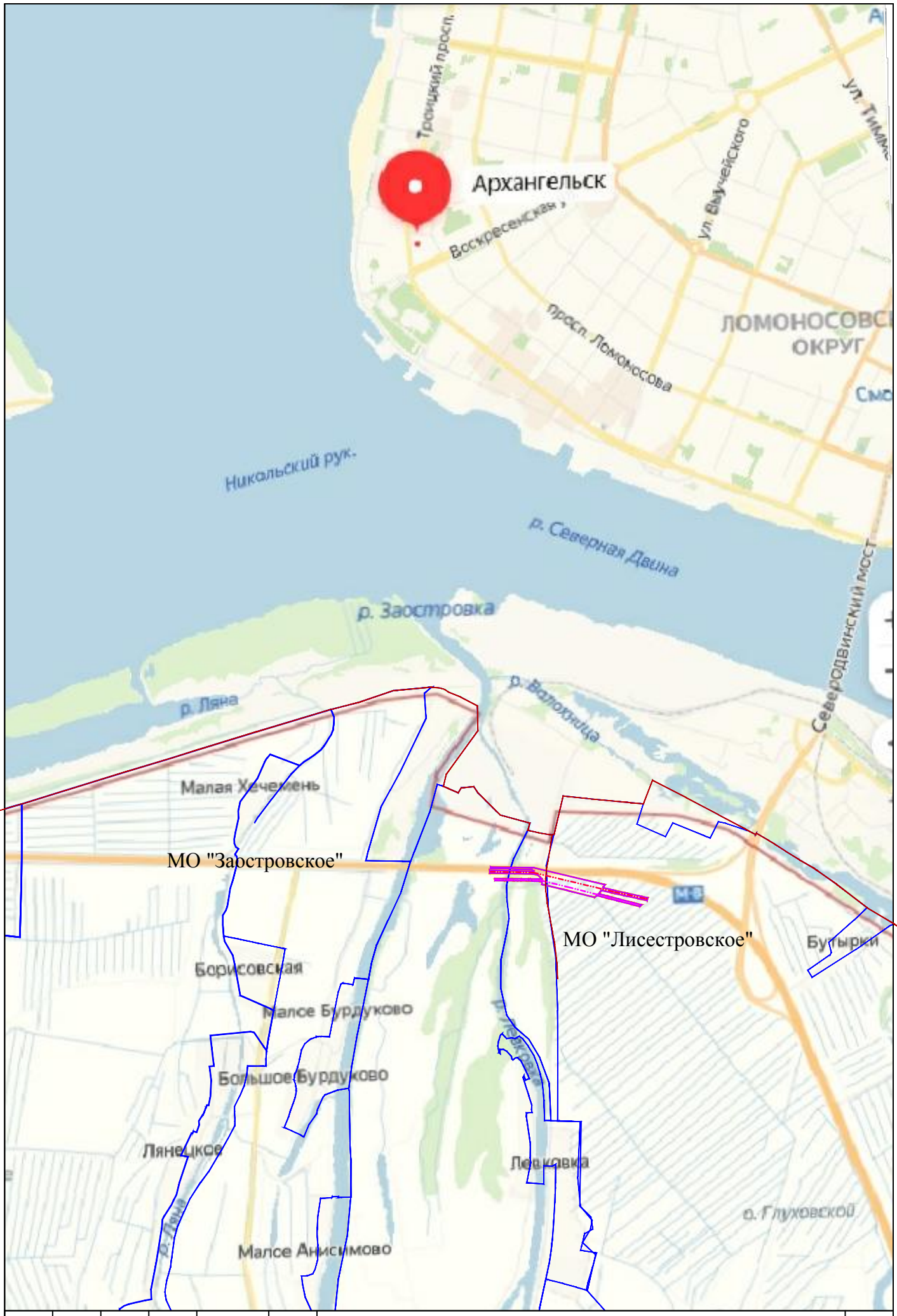

Изм.	Кол.уч.	Лист	№ док.	Подп.	Дата	Схема расположения элементов планировочной структуры Масштаб 1:25000.	Лист 2

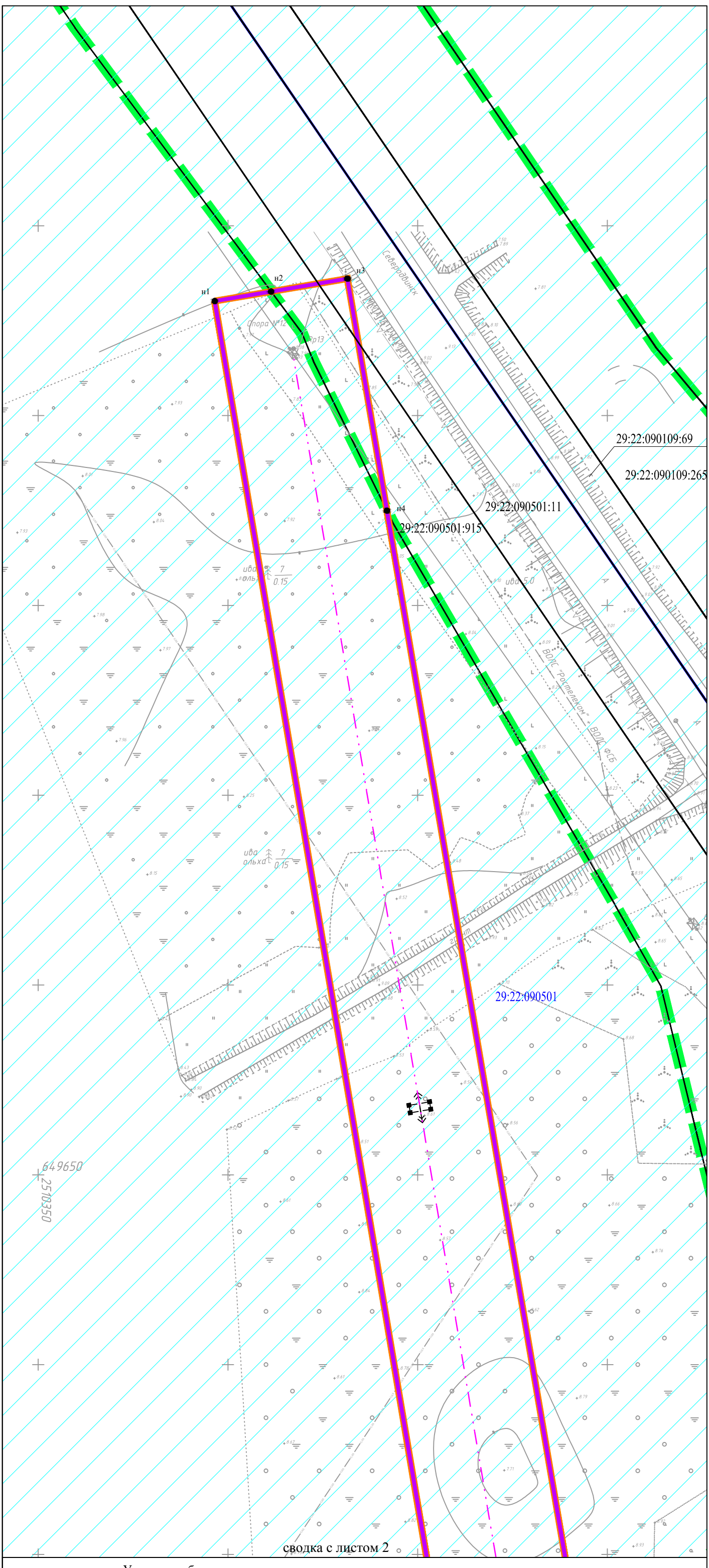

Условные обозначения:

-границы территории, в отношении которой осуществляется подготовка проекта планировки;

-границы зон планируемого размещения проектируемого объекта, подлежащего реконструкции в связи с изменением его местоположения.

н1 - характерная точка границы зоны планируемого размещения проектируемого объекта*, подлежащего реконструкции в связи с изменением его местоположения;

-ось проектируемой ВЛ 35 кВ;

-ось проектируемой ВЛ 110 кВ;

29:22:090501:800 -кадастровые номера земельных участков, сведения о которых содержаться в ГКН;

-границы земельных участков, сведения о которых содержаться в ГКН;

29:22:090501 -номер кадастрового квартала, сведения о котором содержаться в ГКН;

-границы кадастрового квартала, сведения о котором содержаться в ГКН;

-границы муниципальных образований, населенных пунктов, сведения о которых содержаться в ГКН.

-границы проектируемой полосы отвода автомобильной дороги;

-категория земель-земли населенных пунктов;

-категория земель-земли сельскохозяйственного назначения;

-категория земель - земели промышленности, энергетики, транспорта, связи, радиовещания, телевидения, информатики, земель для обеспечения космической деятельности, земель обороны, безопасности и земель иного специального назначения;

Проектируемый объект*-«Реконструкция ВЛ-110 кВ «Архангельск-1, 2» в Приморском районе Архангельской области в объеме освобождения земельного участка от объекта электроэнергетики (ООО «Автодороги», № 07-1095/18 от 20.02.2019) (1,86 км)» (ИП 000-11-1-01.12-2272); «Реконструкция ВЛ-35 кВ «Заостровье» в Приморском районе Архангельской области в объеме освобождения земельного участка от объекта электроэнергетики (ООО «Автодороги», № 07-1095/18 от 20.02.2019) (0,79 км)» (ИП 000-11-1-01.21-2170); «Реконструкция ВЛ-35 кВ «Цигломень-1» в Приморском районе Архангельской области в объеме освобождения земельного участка от объекта электроэнергетики (ООО «Автодороги», № 07-1095/18 от 20.02.2019) (0,850 км)» (ИП 000-11-1-01.21-2171); «Реконструкция ВЛ-35 кВ «Цигломень-2» в Приморском районе Архангельской области в объеме освобождения земельного участка от объекта электроэнергетики (ООО «Автодороги», № 07-1095/18 от 20.02.2019) с установкой дополнительной опоры в пролете опор №№ 40-41 (1 шт.)» (ИП 000-11-1-01.21-2172)

Изм.	Кол. уч.	Лист	№ док.	Подпись	Дата	Проект планировки территории (материалы по обоснованию)			
						«Реконструкция ВЛ-110 кВ «Архангельск-1, 2» в Приморском районе Архангельской области в объеме освобождения земельного участка от объекта электроэнергетики (ООО «Автодороги», № 07-1095/18 от 20.02.2019) (1,86 км)» (ИП 000-11-1-01.12-2272); «Реконструкция ВЛ-35 кВ «Заостровье» в Приморском районе Архангельской области в объеме освобождения земельного участка от объекта электроэнергетики (ООО «Автодороги», № 07-1095/18 от 20.02.2019) (0,79 км)» (ИП 000-11-1-01.21-2170); «Реконструкция ВЛ-35 кВ «Цигломень-1» в Приморском районе Архангельской области в объеме освобождения земельного участка от объекта электроэнергетики (ООО «Автодороги», № 07-1095/18 от 20.02.2019) (0,850 км)» (ИП 000-11-1-01.21-2171); «Реконструкция ВЛ-35 кВ «Цигломень-2» в Приморском районе Архангельской области в объеме освобождения земельного участка от объекта электроэнергетики (ООО «Автодороги», № 07-1095/18 от 20.02.2019) с установкой дополнительной опоры в пролете опор №№ 40-41 (1 шт.)» (ИП 000-11-1-01.21-2172)			
						ПАО «МРСК Северо-Запада»	Стадия	Лист	Листов
							П	1	8
ГИП		Коканов			02.2020				
Разраб.		Скорюкова			02.2020	Схема использования территории в период подготовки проекта планировки территории Масштаб 1:1000.	ООО "ВПСК" 2020 г.		
Проверил		Коканов			02.2020				
Н.контр.		Коканов			02.2020				

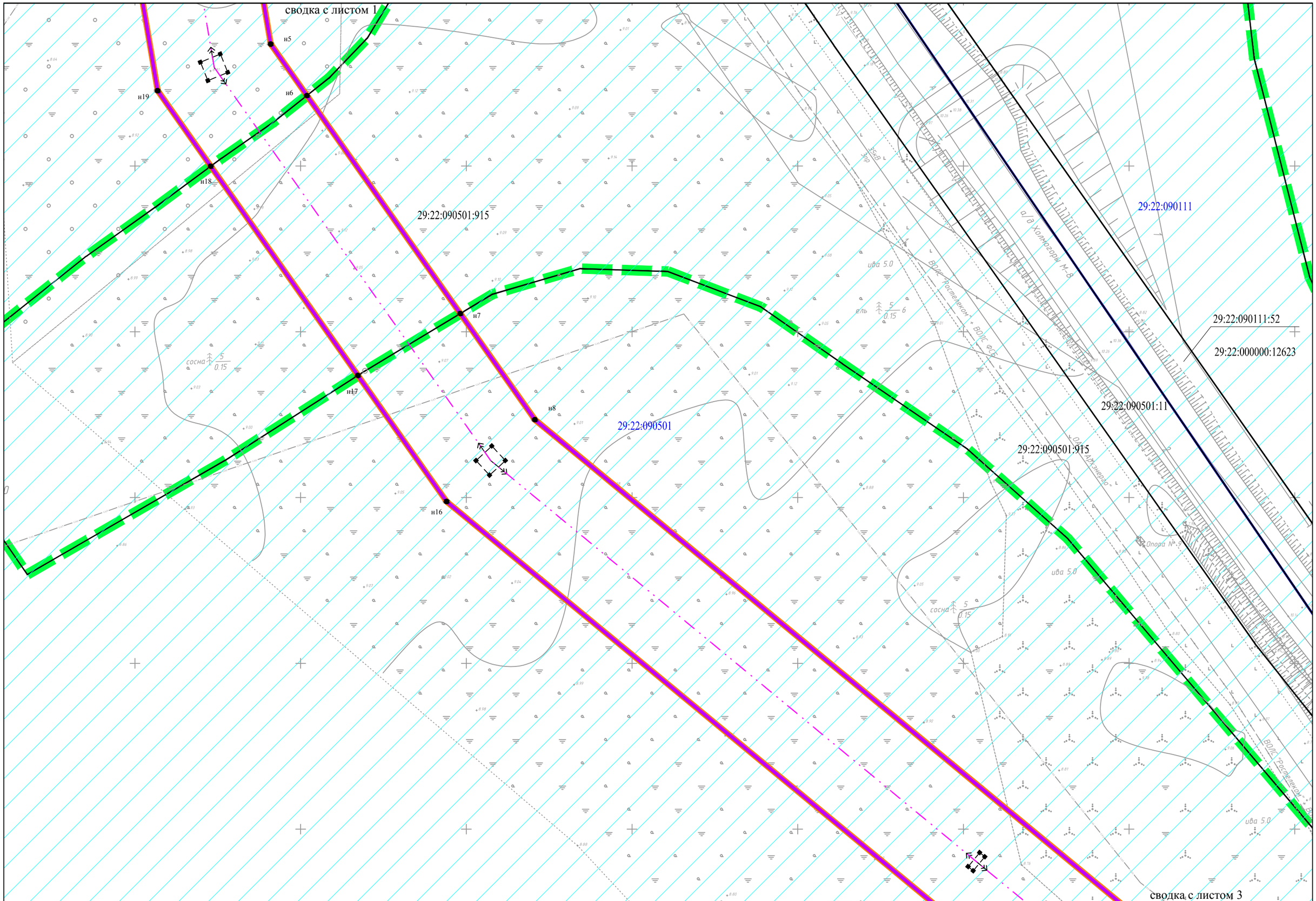

Изм.	Кол.уч.	Лист	№ док.	Подп.	Дата	Схема использования территории в период подготовки проекта планировки территории Масштаб 1:1000.	Лист 2

сводка с листом 2

29:22:090501

29:22:090111

29:22:000000:12623

29:22:090111:52

29:22:090501:11

29:22:090501:915

29:22:090501:800

29:22:090501:770

29:22:090501:764

29:22:090501:747

29:22:090501:750

29:22:090501:776

29:22:090501:773

29:22:090501:729

29:22:090501:762

29:22:090501:769

29:22:090501:725

29:22:090501:759

29:22:090501:758

29:22:090501:748

29:22:090501:771

29:22:090501:723

29:22:090501:766

29:22:090501

н9

н10

н11

н12

н13

н14

н15

кабель ВОЛС

ВОЛС «Ростелеком»

ВОЛС ФСБ

35кВ

Опора № 7

Изм.	Кол.уч.	Лист	№ док.	Подп.	Дата

Схема использования территории в период подготовки проекта планировки территории
Масштаб 1:1000.

Лист 3

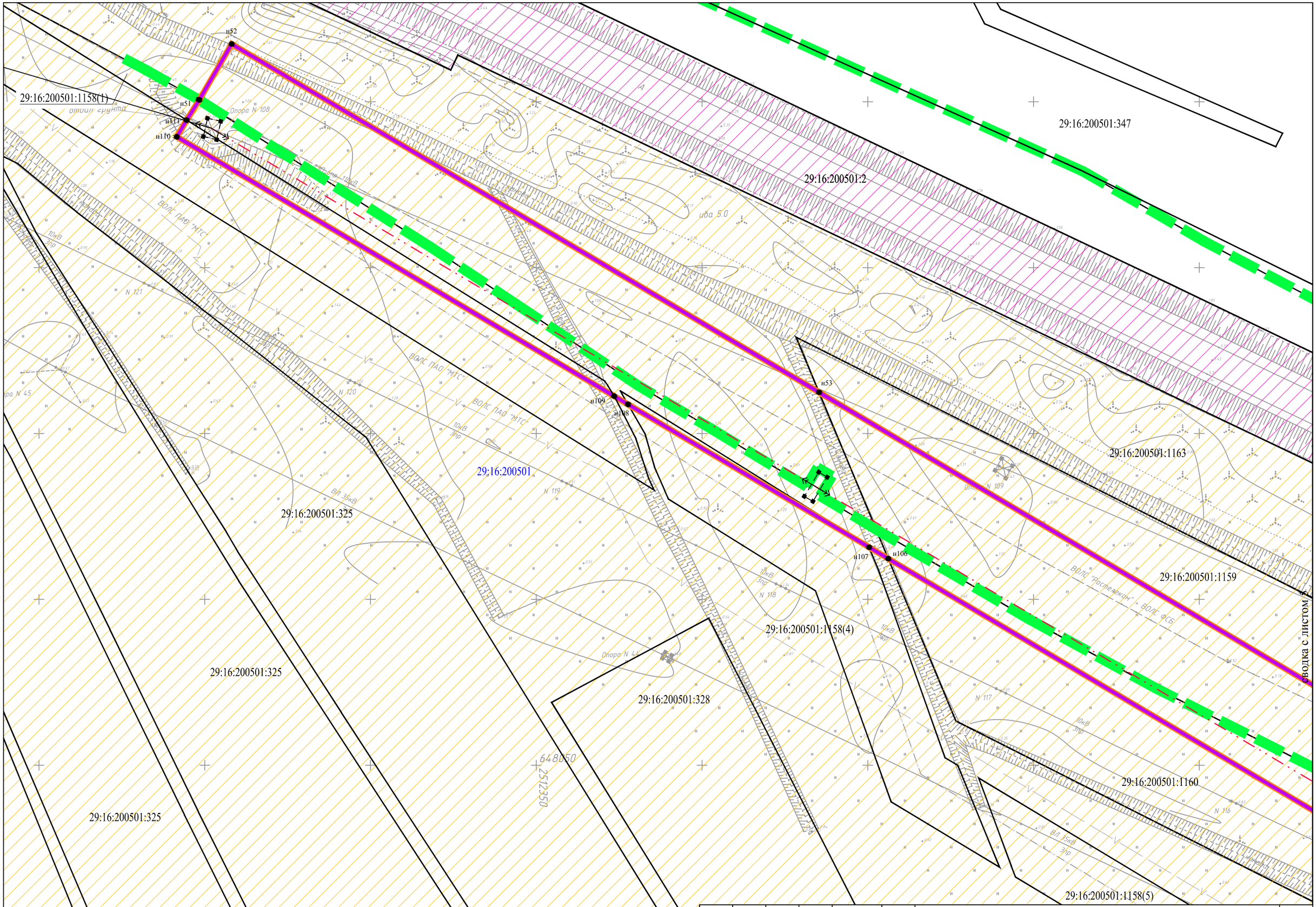

Изм.	Кол.уч.	Лист	№ док.	Подп.	Дата	Схема использования территории в период подготовки проекта планировки территории Масштаб 1:1000.	Лист 4

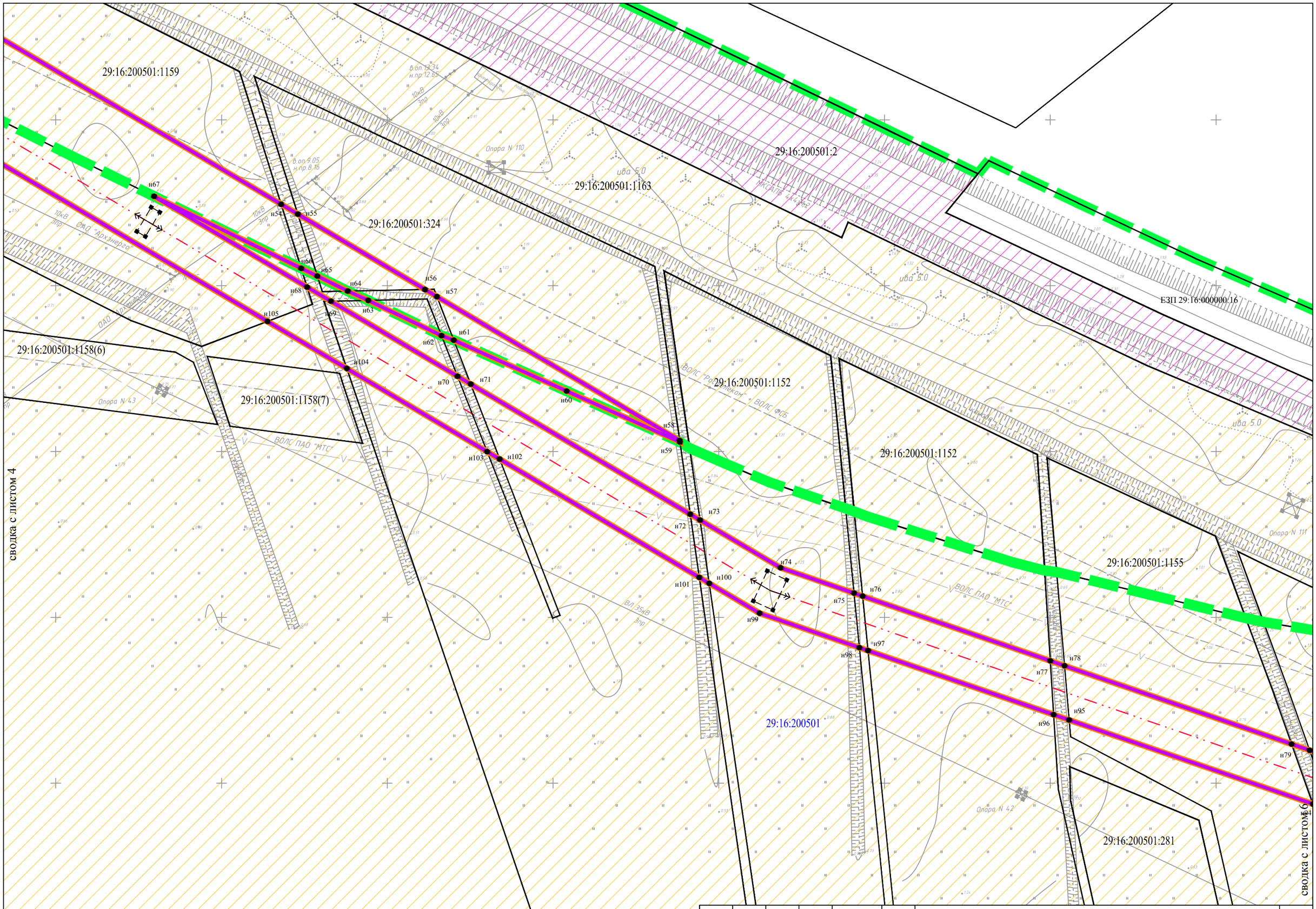

Изм.	Кол.уч.	Лист	№ док.	Подп.	Дата	Схема использования территории в период подготовки проекта планировки территории Масштаб 1:1000.	Лист 5

29:16:200301:67

29:16:200401:71

Архангельск

ива 5.0

МКСАПБ 4х4х1,2

ДАО "Архэнерго"

ВЛ 110 кВ Архангельск-12

ВОЛС "Ростелеком" + ВОЛС ФСБ

ВОЛС "Ростелеком" + ВОЛС

ВОЛС ОАО "МТС"

Опора N 112

грунт

29:16:200501:1148

29:16:200401

29:16:200401:279

29:16:200501

29:16:200501:1156

29:16:200501

29:16:200401:152

ВЛ35 кВ Цигломень-2

д.Тойнокурье

участок

29:16:200401:94

29:16:000000:5078

29:16:200501:1158(3)

29:16:200501:775

29:16:200501:193

29:16:200401:41

29:16:200401:40

29:16:200501:879

29:16:200401:154

29:16:200401:69

сводка с листом 5

Изм.	Кол.уч.	Лист	№ док.	Подп.	Дата

Схема использования территории в период подготовки проекта планировки территории
Масштаб 1:1000.

Лист 6

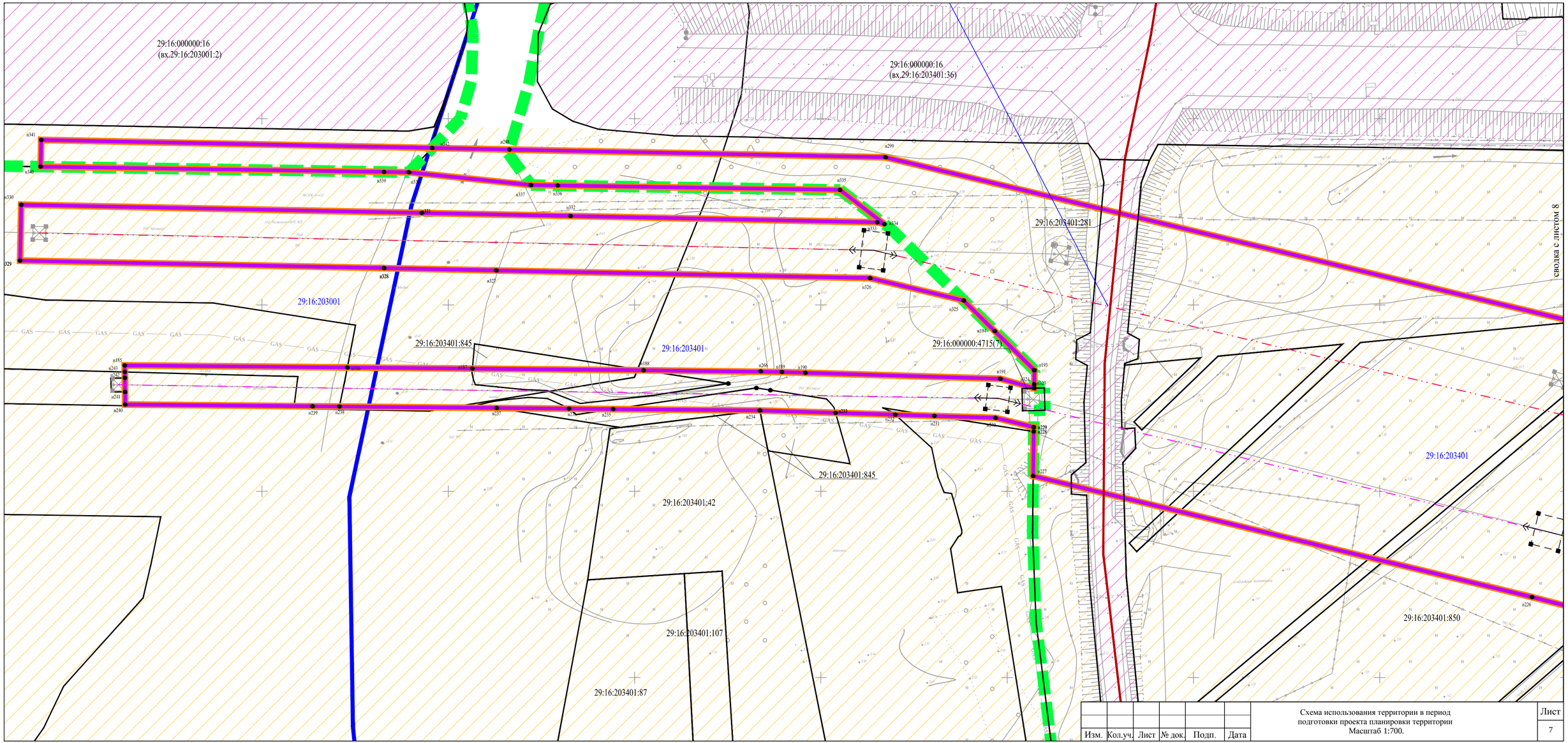

Изм.	Кол.уч.	Лист	№ док.	Подп.	Дата

Схема использования территории в период подготовки проекта планировки территории
Масштаб 1:700.

Лист 7

29:16:203401

29:16:203401:850

29:16:203401:851

29:16:203401

29:16:203401:851

29:16:203401:851

29:16:000000:4715(9)

сводка с листом 7

29:16:203401:747

29:16:203401:851

29:16:203401:851

29:16:203401

29:16:000000:4715(3)

29:16:203401:851

29:16:203401:749

Изм.	Кол.уч.	Лист	№ док.	Подп.	Дата

Схема использования территории в период подготовки проекта планировки территории
Масштаб 1:700.

Лист 8

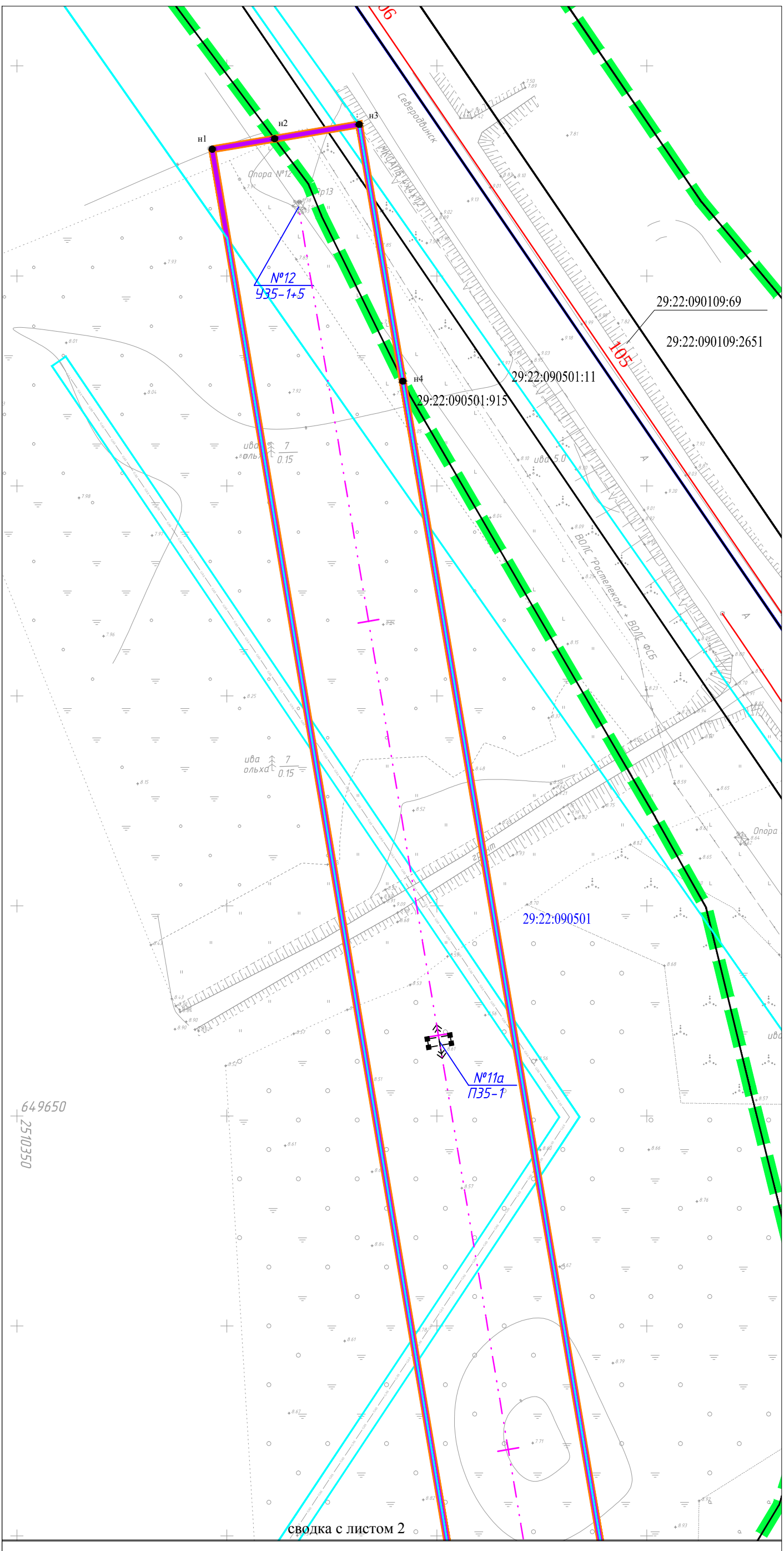

Условные обозначения:

-границы территории, в отношении которой осуществляется подготовка проекта планировки;

-границы зон планируемого размещения проектируемого объекта, подлежащего реконструкции в связи с изменением его местоположения.

н1 - характерная точка границы зоны планируемого размещения проектируемого объекта*, подлежащего реконструкции в связи с изменением его местоположения;

-ось проектируемой ВЛ 35 кВ с нанесением пикетажа;

-ось проектируемой ВЛ 110 кВ с нанесением пикетажа;

29:22:090501:800 -кадастровые номера земельных участков, сведения о которых содержаться в ГКН;

-границы земельных участков, сведения о которых содержаться в ГКН;

29:22:090501 -номер кадастрового квартала, сведения о котором содержаться в ГКН;

-границы кадастрового квартала, сведения о котором содержаться в ГКН;

-границы муниципальных образований, населенных пунктов, сведения о которых содержаться в ГКН.

-границы проектируемой полосы отвода автомобильной дороги;

№111 У110-2 95

-конструктивные и планировочные решения.

-ось проектируемой автомобильной дороги;

Зоны с особыми условиями использования территории:

-границы проектируемой придорожной полосы автомобильной автодороги;

-территория Беломорского государственного природного биологического заказника;

-охранная зона газопровода, ВОЛС, ЛЭП, в том числе подлежащие установлению в связи с размещением проектируемого объекта*.

29:16:000000:5078:ЗУ1 -условный номер и границы земельных участков, образующих устанавливаемую полосу отвода автомобильной дороги, в соответствии с утвержденной документации по планировке территории (распоряжение Федерального дорожного агентства от 06.12.2018 г. № и 4345-р (в редакции распоряжения от 01.04.2020 г. № 1210-р).

Проектируемый объект*-«Реконструкция ВЛ-110 кВ «Архангельск-1, 2» в Приморском районе Архангельской области в объеме освобождения земельного участка от объекта электроэнергетики (ООО «Автодороги», № 07-1095/18 от 20.02.2019) (1,86 км)» (ИП 000-11-1-01.12-2272); «Реконструкция ВЛ-35 кВ «Заостровье» в Приморском районе Архангельской области в объеме освобождения земельного участка от объекта электроэнергетики (ООО «Автодороги», № 07-1095/18 от 20.02.2019) (0,79 км)» (ИП 000-11-1-01.21-2170); «Реконструкция ВЛ-35 кВ «Цигломень-1» в Приморском районе Архангельской области в объеме освобождения земельного участка от объекта электроэнергетики (ООО «Автодороги», № 07-1095/18 от 20.02.2019) (0,850 км)» (ИП 000-11-1-01.21-2171); «Реконструкция ВЛ-35 кВ «Цигломень-2» в Приморском районе Архангельской области в объеме освобождения земельного участка от объекта электроэнергетики (ООО «Автодороги», № 07-1095/18 от 20.02.2019) с установкой дополнительной опоры в пролете опор №№ 40-41 (1 шт.)» (ИП 000-11-1-01.21-2172)

						Проект планировки территории (Материалы по обоснованию)
						«Реконструкция ВЛ-110 кВ «Архангельск-1, 2» в Приморском районе Архангельской области в объеме освобождения земельного участка от объекта электроэнергетики (ООО «Автодороги», № 07-1095/18 от 20.02.2019) (1,86 км)» (ИП 000-11-1-01.12-2272); «Реконструкция ВЛ-35 кВ «Заостровье» в Приморском районе Архангельской области в объеме освобождения земельного участка от объекта электроэнергетики (ООО «Автодороги», № 07-1095/18 от 20.02.2019) (0,79 км)» (ИП 000-11-1-01.21-2170); «Реконструкция ВЛ-35 кВ «Цигломень-1» в Приморском районе Архангельской области в объеме освобождения земельного участка от объекта электроэнергетики (ООО «Автодороги», № 07-1095/18 от 20.02.2019) (0,850 км)» (ИП 000-11-1-01.21-2171); «Реконструкция ВЛ-35 кВ «Цигломень-2» в Приморском районе Архангельской области в объеме освобождения земельного участка от объекта электроэнергетики (ООО «Автодороги», № 07-1095/18 от 20.02.2019) с установкой дополнительной опоры в пролете опор №№ 40-41 (1 шт.)» (ИП 000-11-1-01.21-2172)
Изм.	Кол. уч.	Лист	№ док.	Подпись	Дата	
						ПАО «МРСК Северо-Запада» — Стадия: П; Лист: 1; Листов: 8
ГИП		Коканов			02.2020	
Разраб.		Скорюкова			02.2020	Схема границ зон с особыми условиями использования территорий, конструктивных и планировочных решений. Масштаб 1:1000.
Проверил		Коканов			02.2020	ООО "ВПСК" 2020 г.
Н.контр.		Коканов			02.2020	

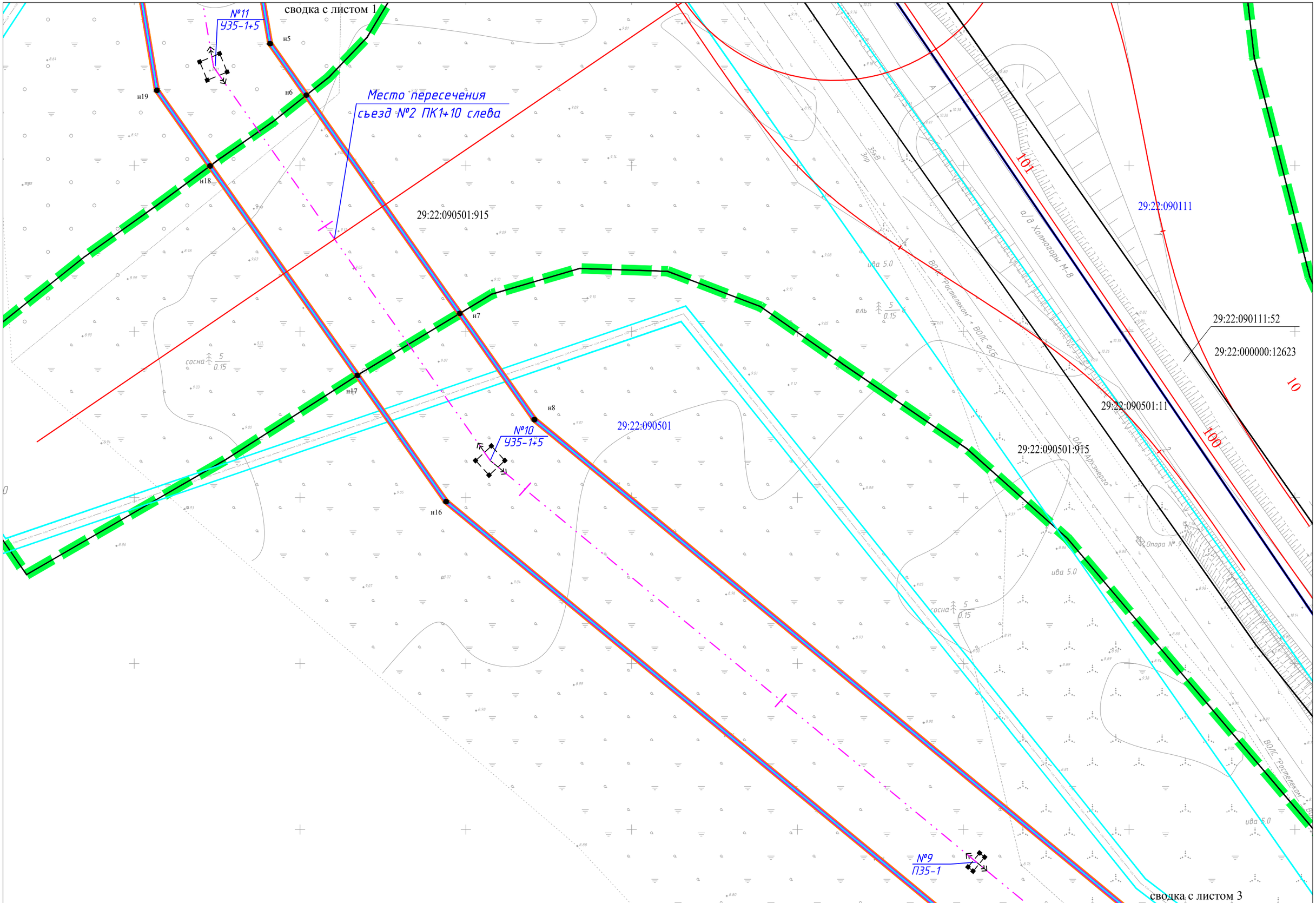

						Схема границ зон с особыми условиями использования территорий, конструктивных и планировочных решений Масштаб 1:1000.	Лист
Изм.	Кол.уч.	Лист	№ док.	Подп.	Дата		2

сводка с листом 2

29:22:090501
29:22:090111
29:22:000000:12623
29:22:090111:52
29:22:090501:11
29:22:090501:915
29:22:090501:800
29:22:090501:770
29:22:090501:764
29:22:090501:747
29:22:090501:750
29:22:090501:776
29:22:090501:773
29:22:090501:762
29:22:090501:729
29:22:090501:769
29:22:090501:725
29:22:090501:759
29:22:090501:758
29:22:090501:748
29:22:090501:771
29:22:090501:723
29:22:090501:766
29:22:090501

97
96
98

н9
н10
н11
н12
н13
н14
н15

№8
П35-1

Сущ.оп. №7
У35-1т+5

Опора № 7

кабель ВОЛС
ВОЛС «Ростелеком» + ВОЛС ФСБ
35кВ
Зпр
ива 5.0
сосна 5 0.15

Изм.	Кол.уч.	Лист	№ док.	Подп.	Дата

Схема границ зон с особыми условиями использования территорий, конструктивных и планировочных решений
Масштаб 1:1000.

Лист 3

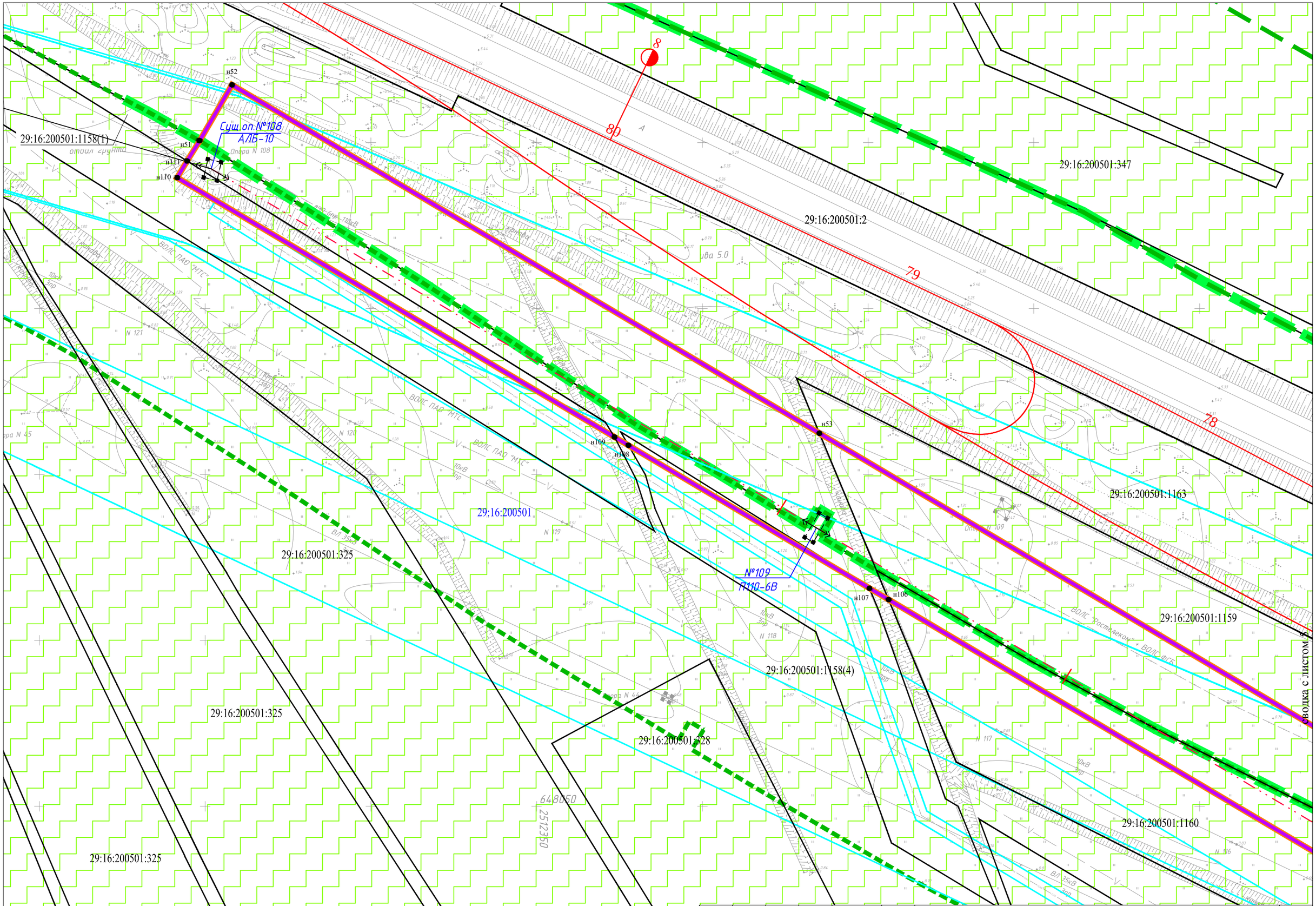

Изм.	Кол.уч.	Лист	№ док.	Подп.	Дата	Схема границ зон с особыми условиями использования территорий, конструктивных и планировочных решений Масштаб 1:1000.	Лист 4

29:16:200501:1159
29:16:200501:2
29:16:200501:1163
29:16:200501:324
29:16:200501:3У1(2)
29:16:200501:324:3У1(2)
29:16:200501:324:3У1(1)
№109а
П110-6В
29:16:200501:1158(6)
29:16:200501:1158(7)
29:16:200501:1152
29:16:200501:1152
29:16:200501:1155
29:16:200501:281
29:16:200501
ЕЗП 29:16:000000:16
№110
У110-2+5
76
75
74
сводка с листом 4
сводка с листом 4
сводка с листом 6
ВОЛС ПАО "МТС"
ВОЛС "Ростелеком"
ВОЛС ФСБ
МКСАПБ 4х4х0,52
Опора N 110
Опора N 111
Опора N 42
Опора N 43
ОАО "Архэнерго"
10кВ
ЭПР
ива 5.0
н54
н55
н66
н65
н64
н68
н63
н69
н105
н56
н57
н61
н62
н104
н70
н71
н60
н58
н59
н103
н102
н73
н72
н74
н100
н101
н99
н76
н75
н97
н98
н78
н77
н95
н96
н79

Изм.	Кол.уч.	Лист	№ док.	Подп.	Дата	Схема границ зон с особыми условиями использования территорий, конструктивных и планировочных решений Масштаб 1:1000.	Лист 5

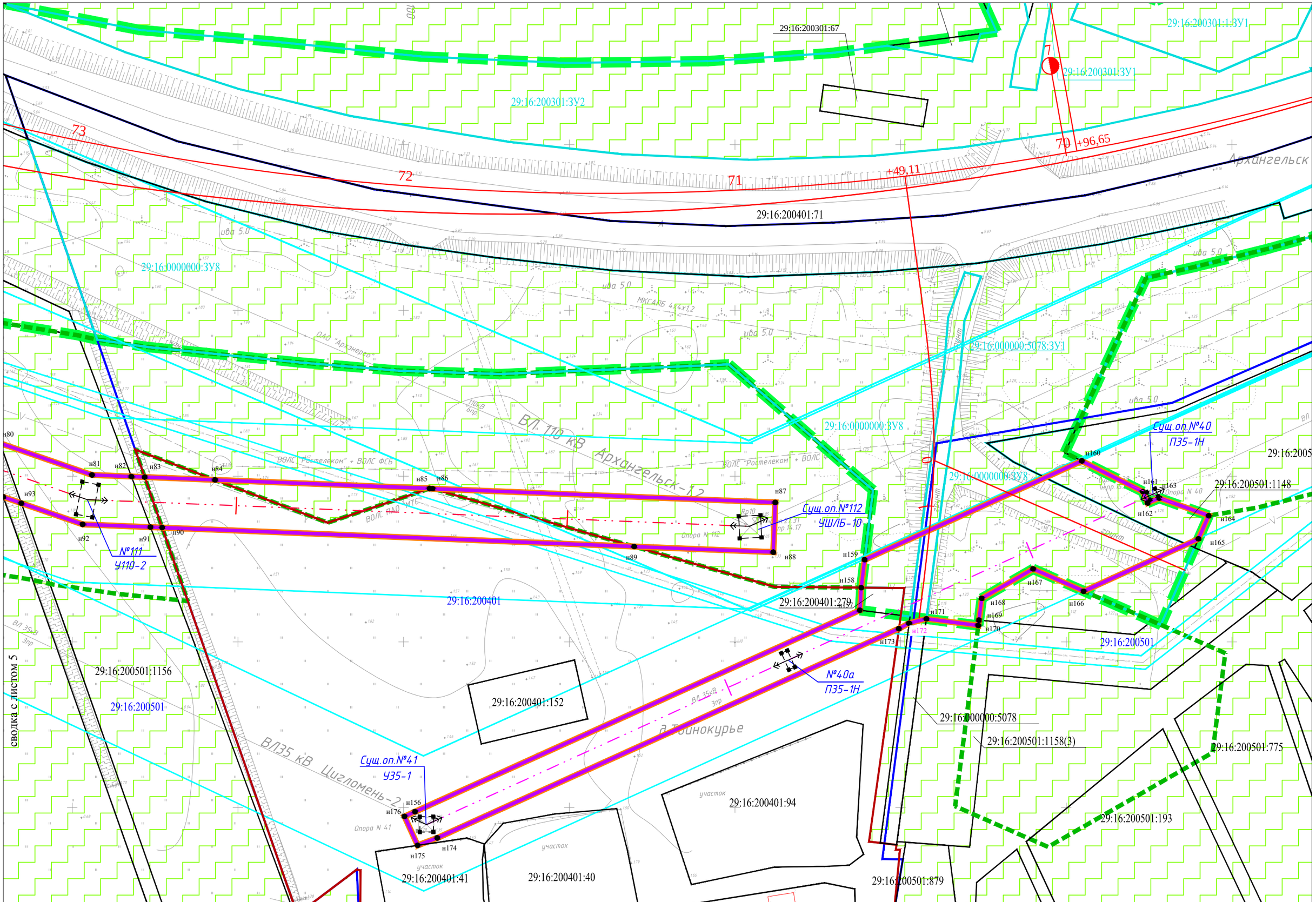

Изм.	Кол.уч.	Лист	№ док.	Подп.	Дата

Схема границ зон с особыми условиями использования территорий, конструктивных и планировочных решений
Масштаб 1:1000.

Лист 6

6
5
4
3

29:16:000000:16
(вх.29:16:203001:2)

29:16:000000:16
(вх.29:16:203401:36)

29:16:203001

29:16:203401:845

29:16:203401

29:16:203401:281

29:16:203401:3У1(7)

29:16:203401:3У1(8)

29:16:000000:4715(7)

№13В
У110-2+9

Суш. оп. №11
П35-1Н

№10а
У35-1+5

29:16:203401:845

29:16:203401:42

29:16:203401:3У1(8)

29:16:203401

29:16:203401:281:3У1

29:16:203401:3У1(7)

№10
У110-1+9

Место пересечения
съезд №1 ПК1+05 лево

29:16:203401:850

29:16:203401:107

29:16:203401:87

Земли с лесом 8

Изм.	Кол.уч.	Лист	№ док.	Подп.	Дата

Схема границ зон с особыми условиями
использования территорий, конструктивных
и планировочных решений
Масштаб 1:700.

Лист
7

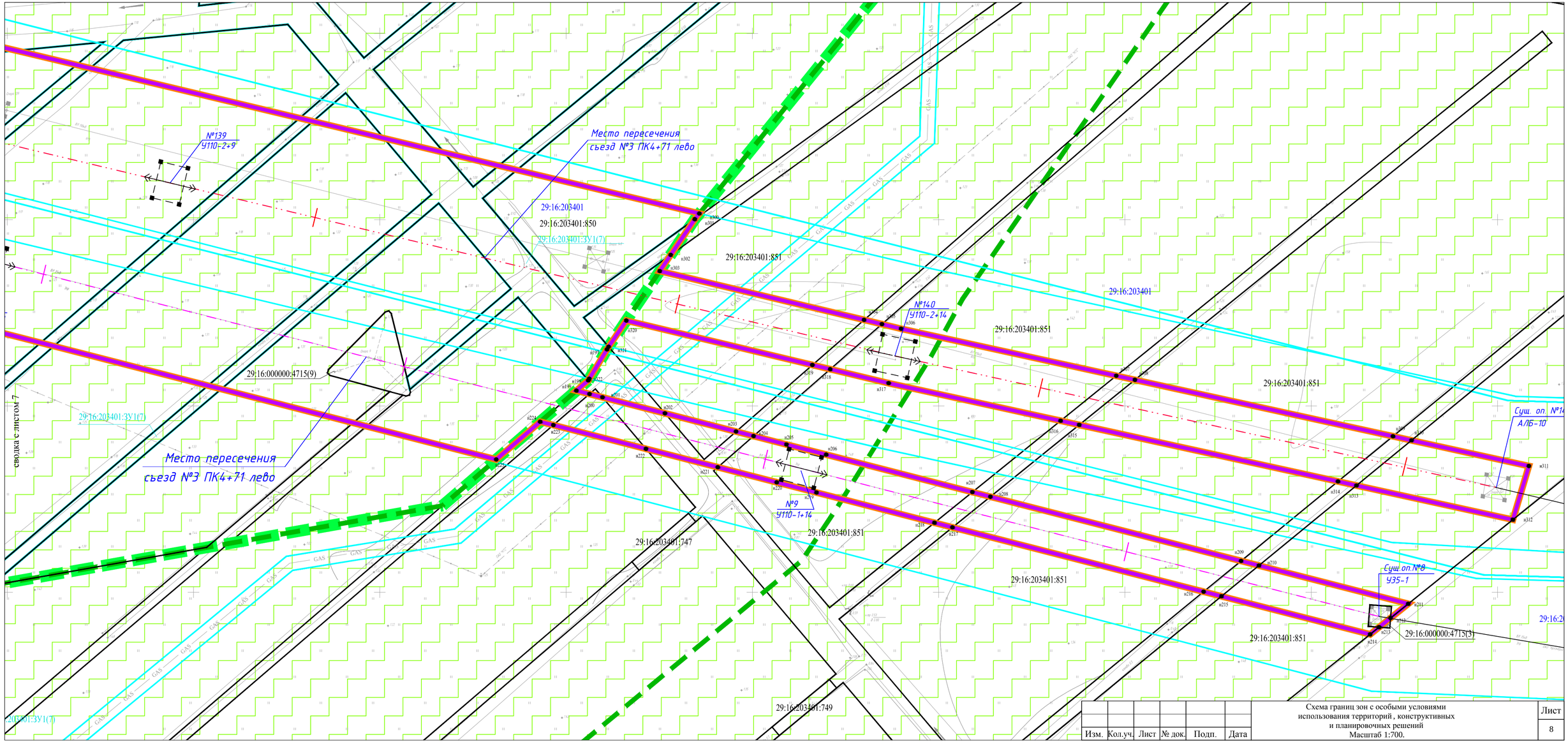

Изм.	Кол.уч.	Лист	№ док.	Подп.	Дата

Схема границ зон с особыми условиями использования территорий, конструктивных и планировочных решений
Масштаб 1:700.

Лист 8

Раздел 4. "Материалы по обоснованию проекта планировки территории. Пояснительная записка"

4.1. Описание природно-климатических условий территории, в отношении которой разрабатывается проект планировки территории

В административном отношении трассы переустраиваемых ВЛ 35-110 кВ проходят по Приморскому району Архангельской области

Территория расположена на севере Восточно-Европейской равнины, представляет собой обширную равнину со слабо выраженным уклоном к р. Северная Двина, где равнинность местами нарушается конечно-моренными всхолмлениями, образовавшиеся в результате деятельности древнего ледника.

Самым распространенным типом почв в таежной зоне являются подзолистые почвы. Они формируются в условиях преобладания количества осадков над их испарением. При этом происходит промывание почвы и вынос продуктов разложения почвенных минералов из верхних горизонтов вниз по почвенному профилю. Подзолистые почвы бедны питательными веществами и имеют высокую кислотность. На слабодренированных участках водоразделов распространены болотно-подзолистые почвы.

Изыскиваемый район относится к зоне северной тайги. В растительном покрове преобладающим типом растительности являются хвойные леса (80% лесопокрытой площади), в основном — еловые и сосновые. Среди мелколиственных лесов (17% лесопокрытой площади) преобладают березняки. Изредка встречаются осинники, ольховники и ивняки. Почти все мелколиственные леса имеют вторичное происхождение.

Климатическая характеристика района приводится по данным СНиП 23-01-99* и по данным метеостанции г. Архангельск.

Согласно СП 131.13330.2012 участок работ находится во II строительно-климатическом подрайоне, зона «А», в границах II температурной зоны. Климат района резко-континентальный с большими колебаниями температуры в течение года, с умеренно холодной зимой и прохладным летом. Слагается под влиянием циклонической деятельности на арктическом фронте, на котором взаимодействуют арктический и атлантический воздух умеренных широт.

Зимой преобладают ветры с юго-восточной составляющей. Средняя температура января минус 12,9 ^{o}C. Абсолютный минимум температуры может достигать минус 45 ^{o}C.

Осадков выпадает 25-37 мм в месяц. Продолжительность залегания снежного покрова в среднем составляет 175 дней.

Наибольшая из средних толщин снежного покрова на открытом месте составляет 48см; наблюденный максимум 74см.

Весной среднемесячное количество осадков составляет 31-41мм. Переход средних суточных температур к положительным значениям наблюдается в конце апреля. Снежный покров сходит в середине мая.

Летом преобладают ветры с северо-западной составляющей. Самый теплый месяц лета – июль, его средняя температура 15,6 ^{o}С. Максимум температуры может достигать 34 ^{o}С. Среднемесячное количество осадков составляет 60-62мм.

Осень теплее весны. Переход средней суточной температуры к отрицательным значениям наблюдается в конце октября. Снежный покров устанавливается в начале ноября. Среднемесячное количество осадков составляет 59-65мм.

Климатические характеристики по трассам проектируемыхВЛприняты на основании ПУЭ 7-е изд., СП 20.13330.2016 «НАГРУЗКИ И ВОЗДЕЙСТВИЯ»:

- Район по гололеду:
  согласно ТЗ, ПУЭ 7-е изд. – II (расчетная толщина стенки гололеда 15 мм);
- Район по ветровому давлению:
  согласно ТЗ, ПУЭ 7-е изд. - III (расчетная скорость ветра 32 м/с, ветровое давление 650 Па);
- Район по интенсивности пляски проводов – умеренный;
- Район по среднегодовой продолжительности гроз – 20-40ч.;
- Минимальная температура: – -45^{0}С;
- Максимальная температура: +34^{0}С;
- Средняя температура воздуха наиболее холодной пятидневки: – -31,0^{0}С;
- Район по степени загрязненности – II.

<u>Геологическая характеристика</u>

По данным бурения в геологическом строении территории на разведанной глубине 10м принимают участие отложения четвертичной системы:

Современные биогенные отложения (bIV), представлены торфом среднеразложившимся, коричневого цвета.

Аллювиально-морские современныеотложения (amIV), представленысуглинкамимягкопастичнымии супесями текучепластичными, голубовато и серовато-зеленого цвета, с примесью органического вещества. А также водонасыщенными песками от пылеватых до средней крупности темно-серого цвета.

Морские верхнечетвертичныеотложения (mIII), представлены суглинком полутвердым, темно-серого цвета, с единичными включениями гравия и примесью органического вещества.

Геологическое строение отражено на колонках скважин и инженерно-геологических разрезах.

Физические свойства грунтов определены лаборатории по 76 образцам (см. «Таблица лабораторных испытаний грунтов» текстовое приложение Е).

По генетическим, литологическим и физическим свойствам грунты основания выделены 7инженерно-геологических элемента (ИГЭ):

ИГЭ-1Торф среднеразложившийся, коричневого цвета (bIV);

ИГЭ-2Суглинок мягкопластичный, легкий, пылеватый, с прим. органического вещества, голубовато-серого цвета (amIV);

ИГЭ-3Суглинок полутвердый, легкий, с единичными включениями гравия, с прим. органического веществе, темно-серого цвета (amIV);

ИГЭ-4Песок мелкий, водонасыщенный, средней плотности, темно-серого цвета (amIV);

ИГЭ-5Супесь текучепластичная, песчанистая, с прим. органического вещества, зеленовато-серого цвета (amIV);

ИГЭ-6Песок средний, водонасыщенный, средней плотности, зеленовато-серого цвета (amIV);

ИГЭ-7Песок пылеватый, водонасыщенный, средней плотности, темно-серого цвета (mIII).

Нормативные значения деформационных и прочностных характеристик грунтов ИГЭ-2 и 3 определены по компрессионным и сдвиговым испытаниям; грунтов ИГЭ-4,6 и 7 приняты в соответствии с приложением А СП 22.13330.2016, ИГЭ-5 – таблицей В.8 ГОСТ 33063-2014. За расчетные характеристики для расчетов

по деформациям приняты нормативные, для расчетов по несущей способности – нормативные и расчетные с учетом коэффициента надежности по грунту.

Нормативные значения характеристики грунтов определены как среднестатистические, получаемые осреднением их частных значений в соответствии с формулой 2 п.6.2 ГОСТ 20522-2012 Грунты. Методы статистической обработки результатов испытаний. Расчетные значения получены делением нормативного значения на коэффициент надежности по грунту γg, установленный с учетом изменчивости (V) и числа определений характеристики при доверительной вероятности α=0,85 и 0,95.

Расчетное сопротивление для грунтов выделенных ИГЭ приведено согласно СП 22.13330.2016, приложение Б, таблицыБ.2, Б.3 и Б.8. Коэффициент фильтрации ИГЭ 4, 6, 7 принят по результатам фильтрационных испытаний в приборе КФ-00М. ИГЭ 2, 3 и 5 принят согласно«Справочника техника-геолога по инженерно-геологическим и гидрогеологическим работам» Солодухин М.А., Архангельский И.В [35].

Гидрогеологическая характеристика

На период производства буровых работ (февраль 2020г) грунтовые воды вскрыты на глубине 0,2 - 5,0 м. Уровень установления составил0,2 - 3,0 м.

По условиям залегания, распространения, питания и разгрузки воды являются грунтовыми, заключенными в биогенных и песчаных современных отложениях. Питание происходит за счет инфильтрации атмосферных осадков, разгрузка осуществляется в пониженные участки рельефа.

По данным химического анализа (Приложение З) вода гидрокарбонатная кальциево-магниевая, пресная. Водородный показатель – от 6,3 до 7,1. Жесткость от 1.6 до 5.5°Ж. В соответствии с СП 28.13330.2012 «Актуализированная редакция СНиП 2.03.11-85*. Защита строительных конструкций от коррозии» воды обладают средней агрессивностью по отношению к бетону марокW4 и слабой агрессивностью к W6 по показателю углекислоты CO_2. По степени воздействия на металлические конструкции воды являются среднеагрессивными при коэффициенте фильтрации до 1 м/с. По степени воздействия на арматуру железобетонных конструкций при периодическом смачивании являются слабоагрессивными, постоянном погружении воды являются неагрессивными.

Коррозионная агрессивность грунтов по отношению к углеродистой и низколегированной стали в соответствии с ГОСТ 9.602-2016 по удельному электрическому сопротивлению достигает средней степени коррозионной активности.

Химически анализ водной вытяжки грунтов показал, что по отношению к бетонам марок W4, W6, W8 являются неагрессивными.

4.2. Обоснование определения границ зон планируемого размещения линейных объектов

Границы зон планируемого размещения линейных объектов,согласно постановления Правительства Российской Федерации от 12 мая 2017 года N 564 "Об утверждении Положения о составе и содержании проектов планировки территории, предусматривающих размещение одного или нескольких линейных объектов", устанавливаются в соответствии с нормами отвода земельных участков для конкретных видов линейных объектов.

Размеры земельных участков определены в соответствии с Приказом Рослесхоза от 10.06.2011 г № 223 " Об утверждении правил использования лесов для строительства, реконструкции, эксплуатации линейных объектов, Постановление Правительства РФ от 24 февраля 2009 г. N 160 "О порядке установления охранных зон объектов электросетевого хозяйства и особых условий использования земельных участков, расположенных в границах таких зон"**,** Правительства РФ № 486 от 11.08.2003г. «Обутверждении Правил определения размеров земельных участков для размещения воздушных линий электропередачи и опор линий связи, обслуживающих электрические сети».

4.3. Обоснование определения границ зон планируемого размещения линейных объектов, подлежащих переносу (переустройству) из зон планируемого размещения линейных объектов;

Линейные объекты, подлежащие переносу (переустройству), в зонах планируемого размещения объекта отсутствуют.

4.4. Обоснование определения предельных параметров застройки территории в границах зон планируемого размещения объектов капитального строительства, входящих в состав линейных объектов;

Предельные параметры разрешенного строительства определены согласно, утвержденной проектной документации по объекту: «Реконструкция ВЛ-110 кВ

«Архангельск-1, 2» в Приморском районе Архангельской области в объеме освобождения земельного участка от объекта электроэнергетики (ООО «Автодороги», № 07-1095/18 от 20.02.2019) (1,86 км)» (ИП 000-11-1-01.12-2272); «Реконструкция ВЛ-35 кВ «Заостровье» в Приморском районе Архангельской области в объеме освобождения земельного участка от объекта электроэнергетики (ООО «Автодороги», № 07-1095/18 от 20.02.2019) (0,79 км)» (ИП 000-11-1-01.21-2170); «Реконструкция ВЛ-35 кВ «Цигломень-1» в Приморском районе Архангельской области в объеме освобождения земельного участка от объекта электроэнергетики (ООО «Автодороги», № 07-1095/18 от 20.02.2019) (0,850 км)» (ИП 000-11-1-01.21-2171); «Реконструкция ВЛ-35 кВ «Цигломень-2» в Приморском районе Архангельской области в объеме освобождения земельного участка от объекта электроэнергетики (ООО «Автодороги», № 07-1095/18 от 20.02.2019) с установкой дополнительной опоры в пролете опор №№ 40–41 (1 шт.)», Правил устройства электроустановок. Издание 7.

Минимальные отступы от границ земельных участков в целях определения мест допустимого размещения объектов капитального строительства, которые входят в состав линейных объектов и за пределами которых запрещено строительство таких объектов определено в соответствии Правительства РФ № 486 от 11.08.2003г. «Об утверждении Правил определения размеров земельных участков для размещения воздушных линий электропередачи и опор линий связи, обслуживающих электрические сети».

4.5 Ведомость пересечений границ зон планируемого размещения линейного объекта (объектов) с сохраняемыми объектами капитального строительства (здание, строение, сооружение, объект, строительство которого не завершено), существующими и строящимися на момент подготовки проекта планировки территории.

№п.п.	Наименование пересечения	Кол-во пересечений
Трасса первого переустраиваемого участка ВЛ 110 кВ «Архангельск-1,2»		
1	Существующая дорога	1
2	Кабель связи	1
ВЛ 35 кВ «Заостровье»		
3	Существующая дорога	1
трасса второго переустраиваемого участка ВЛ 110 кВ «Архангельск-1,2»		

№п.п.	Наименование пересечения	Кол-во пересечений
4	ВЛ 10 кВ	1
5	Кабель связи	4
ВЛ 35 кВ «Цигломень-1»		
6	Существующая дорога	1

4.6. Ведомость пересечений границ зон планируемого размещения линейного объекта с объектами капитального строительства, строительство которых запланировано в соответствии с ранее утвержденной документацией по планировке территории.

№ п/п	Наименование объекта	Распоряжение об утверждении документации по планировке территории
1	"Строительство и реконструкция автомобильной дороги М-8 "Холмогоры" от Москвы через Ярославль, Вологду до Архангельска. Реконструкция автомобильной дороги М-8 "Холмогоры" Москва-Ярославль-Вологда-Архангельск, подъезд к городу Северодвинск на участке км 0+700-км 13+000, Архангельская область".	Распоряжение Федерального дорожного агентства от 06.12.2018 г. № и 4345-р (в редакции распоряжения от 01.04.2020 г. № 1210-р.)
2	«Газопровод межпоселковый от ГРС «Рикасиха» до ст. Исакогорка Архангельской области»	Распоряжение Министерства строительства и архитектуры Архангельской области от 24.04.2018 г. № 26-р (в редакции распоряжения от 23.09.2019 г. № 240-р.)

4.7. Ведомость пересечений границ зон планируемого размещения линейного объекта с водными объектами.

Ведомость "Пересечений границ зон планируемого размещения линейного объекта (объектов) с водными объектами (в том числе с водотоками, водоемами, болотами и т.д.)"так как проектируемый объект не пересекает водные объекты (в том числе с водотоки, водоемы, болота и т.д.).

4.8. Схема организации улично-дорожной сети и движения транспорта.

Схема организации улично-дорожной сети и движения транспорта не разрабатывалась так как не предусмотрена размещение автомобильных дорог и (или) железнодорожного транспорта.

4.9. Схема вертикальной планировки территории, инженерной подготовки и инженерной защиты территории.

Схема вертикальной планировки территории, инженерной подготовки и инженерной защиты территории не разрабатывалась так как вертикальная планировка не требуется.

4.10. Схема границ территорий объектов культурного наследия

Схема границ территорий объектов культурного наследия не разрабатывалась, так как объекты культурного наследия в границах территории отсутствуют.

4.11. Схема границ территорий, подверженных риску возникновения чрезвычайных ситуаций природного и техногенного характера

Схеме границ территорий, подверженных риску возникновения чрезвычайных ситуаций природного и техногенного характера (пожар, взрыв, химическое, радиоактивное заражение, затопление, подтопление, оползень, карсты, эрозия и т.д.) не разрабатывалась, на проектируемой территории они отсутствуют.

Приложения

Приложение № 1 к Договору № 07-472/19

ТЕХНИЧЕСКОЕ ЗАДАНИЕ

на разработку проектной и рабочей документации по инвестиционным проектам: «Реконструкция ВЛ-110 кВ «Архангельск-1, 2» в Приморском районе Архангельской области в объеме освобождения земельного участка от объекта электроэнергетики (ООО «Автодороги», № 07-1095/18 от 20.02.2019) (1,86 км) (код ИП 000-11-1-01.12-2272) Реконструкция ВЛ-35 кВ «Заостровье» в Приморском районе Архангельской области в объеме освобождения земельного участка от объекта электроэнергетики (ООО «Автодороги», № 07-1095/18 от 20.02.2019) (0,79 км) (ИП000-11-1-01.21-2170) Реконструкция ВЛ-35 кВ «Цигломень-1» в Приморском районе Архангельской области в объеме освобождения земельного участка от объекта электроэнергетики (ООО «Автодороги», № 07-1095/18 от 20.02.2019) (0,850 км) (ИП 000-11-1-01.21-2171) Реконструкция ВЛ-35 кВ «Цигломень-2» в Приморском районе Архангельской области в объеме освобождения земельного участка от объекта электроэнергетики (ООО «Автодороги», № 07-1095/18 от 20.02.2019) с установкой дополнительной опоры в пролете опор №№ 40–41 (1 шт.) (ИП000-11-1-01.21-2172)

1. Основание для проектирования

1.1. Договор выноса от 20.02.2019 № 07-1095/18.

2. Основные нормативно-технические документы (НТД), определяющие требования к проекту

2.1. Нормативные акты федерального уровня:

- Земельный кодекс Российской Федерации от 25.10.2001 № 136-ФЗ (действующая редакция);
- Лесной кодекс Российской Федерации от 04.12.2006 № 200-ФЗ (действующая редакция);
- Водный кодекс Российской Федерации от 03.06.2006 № 74-ФЗ (действующая редакция);
- Градостроительный кодекс Российской Федерации от 29.12.2004 № 190-ФЗ (действующая редакция);
- Закон Архангельской области от 01.03.2006 № 153-9-ОЗ "Градостроительный кодекс Архангельской области";
- Постановление Правительства Российской Федерации от 16.02.2008 № 87 «О составе разделов проектной документации и требованиях к их содержанию»;
- Постановление Правительства Российской Федерации от 08.09.2017 №1081 «О внесении изменений в Положение о составе разделов проектной документации и требованиях к их содержанию»;
- Федеральный закон «Об обеспечении единства измерений» от 26.06.2008 № 102-ФЗ (действующая редакция);
- Федеральный закон «О техническом регулировании» от 27.12.2002 № 184-ФЗ (действующая редакция);
- Федеральный закон «О связи» от 07.07.2003 №126-ФЗ (действующая редакция);
- Федеральный закон «Об охране окружающей среды» от 10.01.2002 № 7-ФЗ (действующая редакция);
- Федеральный закон «Об охране атмосферного воздуха» от 04.05.1999 № 96-ФЗ (действующая редакция);

- Федеральный закон от 14.03.1995 № 33-ФЗ «Об особо охраняемых территориях»;

- Федеральный закон от 24.04.1995 № 52-ФЗ «О животном мире»;

- Постановление Правительства РФ от 23.02.1994 №140 «О рекультивации земель, снятии, сохранении и рациональном использовании плодородного слоя почвы».

- Федеральный закон от 21.07.2011 №256-ФЗ «О безопасности объектов топливно-энергетического комплекса»;

- Постановление Правительства РФ от 24.02.2009 № 160 "О порядке установления охранных зон объектов электросетевого хозяйства и особых условий использования земельных участков, расположенных в границах таких зон";

- Постановление Правительства РФ от 11.08.2003 №486 "Об утверждении Правил определения размеров земельных участков для размещения воздушных линий электропередачи и опор линий связи, обслуживающих электрические сети";

- Постановление Правительства РФ от 15.02.2011 №73 «О некоторых мерах по совершенствованию подготовки проектной документации в части противодействия террористическим актам».

- Постановление Правительства РФ от 13.08.1996 №997 «Об утверждении Требований по предотвращению гибели объектов животного мира при осуществлении производственных процессов, а также при эксплуатации транспортных магистралей, трубопроводов, линий связи и электропередачи»;

- Федеральный закон Российской Федерации от 22 июля 2008 г. №123-ФЗ «Технический регламент о требованиях пожарной безопасности».

- ГОСТ Р 21.1101-2009 «Основные требования к проектной и рабочей документации.

2.2. Отраслевые НТД:

- Правила устройства электроустановок (действующее издание);

- Правила технической эксплуатации электрических станций и сетей (действующее издание);

- Методические указания по устойчивости энергосистем, утвержденные приказом Минэнерго России от 30.06.2003 № 277;

- Методические рекомендации по проектированию развития энергосистем, утвержденные приказом Минэнерго России от 30.06.2003 № 281;

- Список НТД не является полным и окончательным. При проектировании необходимо руководствоваться последними редакциями документов, необходимых и действующих на момент разработки документации.

2.3. Организационно-распорядительная документация (ОРД) и НТД ОАО «Россети», ПАО «МРСК Северо-Запада», АО «СО ЕЭС»:

- Положение о единой технической политике ПАО «Россети» в электросетевом комплексе, утвержденное Советом директоров ПАО «Россети» (протокол от 22.02.2017 № 252);

- СТО 56947007-29.240.10.028-2017 Стандарт организации ПАО «ФСК ЕЭС» Нормы технологического проектирования подстанций переменного тока с высшим напряжением 35-750 кВ (НТП ПС);

- СТО 56947007-29.240.55.192-2014 Стандарт организации ОАО «ФСК ЕЭС» «Нормы технологического проектирования ВЛ электропередачи напряжением 35-750 кВ»;

- РД 34.35.310-97 Общие технические требования к микропроцессорным устройствам защиты и автоматики энергосистем (с изм. от 06.08.1998 № 1);

- СТО 59012820.29.020.002-2012 Стандарт ОАО «СО ЕЭС» «Релейная защита и автоматика. Взаимодействие субъектов электроэнергетики, потребителей электрической энергии при создании (модернизации) и организации эксплуатации», введенный в действие с 28 апреля 2012 года (в ред. 29.07.2014);

- СО 34.49.101-2003 Инструкция по проектированию противопожарной защиты энергетических предприятий;

- Перечень «Оборудование, технологии и материалы, допущенные к применению на объектах ПАО «Россети»», публикуемый на сайте ПАО «Россети»;

- Приказ ПАО «МРСК Северо-Запада» от 04.12.2015 г. № 654 «Об использовании единого фирменного стиля ПАО «Россети»;

- Приказ ПАО «МРСК Северо-Запада» от 07.11.2017 №775 «О реализации мероприятий по импортозамещению»;

- Приказ ОАО «Россети» от 02.01.2015 № 1 «О выполнении поручений Президента Российской Федерации В.В. Путина по повышению эффективности деятельности компаний с государственным участием и утверждении перечня первоочередных мер в текущих экономических условиях».

2.4. Прочие, влияющие на результаты проектирования нормативные документы, по требованию заказчика или по предложению проектной организации.

2.5. При проектировании необходимо руководствоваться последними редакциями документов, действующих на момент разработки проектно-сметной документации.

3. Вид строительства и этапы разработки проектной и рабочей документации

3.1. Вид строительства: реконструкция.

3.1.1. Реконструкция ВЛ-35 кВ «Заостровье» (инвентарный номер: 12.1.1.00004927) в пролетах опор №№ 8–11 в объеме:

- демонтаж опоры № 9;
- замена опоры № 10 на анкерную опору типа У35-1+5;
- установка двух новых анкерных опор типа У110-1+9;
- демонтаж и монтаж провода (3 провода АС 150/24) в пролетах опор №№ 8–11 (790 м).

3.1.2. Реконструкция ВЛ-35 кВ «Цигломень-1» (инвентарный номер: 12.1.1.00004142) в пролетах опор №№ 8–12 в объеме:

- замена опоры № 9 на анкерную опору типа У35-1+5;
- демонтаж опоры № 10;
- замена опоры № 11 на анкерную опору типа У35-1+5;
- установка двух новых анкерных опор типа У35-1+5;
- установка двух новых промежуточных опор типа П35-1;
- демонтаж провода (3 провода АС 70/11) в пролетах опор №№ 8–12 (820 м);
- монтаж провода (3 провода АС70/11) в пролете опор №№ 8–12 (850 м).

3.1.3. Реконструкция ВЛ-35 кВ «Цигломень-2» (инвентарный номер: 12.1.1.00004927) в пролете опор №№ 40–41 в объеме:

- установка дополнительной опоры типа П35-1В.

3.1.3. Реконструкция ВЛ-110 кВ «Архангельск-1, 2» (инвентарный номер: 12.1.1.00007077) в пролетах №№ 108–112, 137–141 в объеме:

- замена опоры № 109 на анкерную опору типа У110-2+5;
- замена опоры № 110 на анкерную опору типа У110-2+5;
- замена опоры № 111 на анкерную опору типа У110-2+5;
- замена провода (6 проводов АС240/32) в пролетах опор №№ 108–112 (1040 м);
- замена опоры № 138 на анкерную опору типа У110-2+5;
- замена опоры № 139 на анкерную опору типа У110-2+9;
- замена опоры № 140 на анкерную опору типа У110-2+14;
- демонтаж и монтаж провода (6 проводов АС240/32) в пролетах опор №№ 137–141 (820 м);
- демонтаж и монтаж ВОК, встроенного в грозозащитный трос в пролетах опор 102–112 (2718 метров), 134–142 (1839 метров) – принадлежит ПАО «Мегафон».

3.2. Стадии разработки проекта.

3.2.1. Разработка проектной документации, выполняемой в три этапа:

- I этап – предпроектные обследования, сбор исходных данных, выполнение инженерных изысканий;
- II этап – разработка, согласование проектной документации;
- III этап – экспертиза проектной документации.

3.2.2. Разработка и согласование рабочей документации.

4. Основные характеристики проектируемых и реконструируемых объектов

4.1. ВЛ-35 кВ «Заостровье»

Показатель		Характеристики	
		Существующий объект	Объект после реализации проекта
Район по ветровому давлению		*3 район*	
Район по толщине стенки гололеда		*2 район*	
Район по среднегодовой продолжительности гроз		*20-40*	
Район по степени загрязненности		*нормальная*	
Вид ЛЭП		*ВЛ*	*ВЛ*
Передаваемая мощность		25 МВт	25 МВт
Количество цепей		1	1
Номинальное напряжение, кВ		35	35
Длина трассы, км		6,06	6,06
Наличие переходов через естественные и искусственные преграды		есть	есть
Средства связи	*нет*	*нет*	*нет*
	нет	*нет*	*нет*
Прочие особенности ВЛ (КЛ, КВЛ), включая рекомендации по типу опор и изоляции (с уточнением в проекте)		Металлические решетчатые, стеклянная изоляция.	*Металлические решетчатые оцинкованные типа У35-1, У110-1. Выполнить демонтаж существующих опор и фундаментов.*

4.2. ВЛ-35 кВ «Цигломень-1»

Показатель	Характеристики	
	Существующий объект	Объект после реализации проекта
Район по ветровому давлению	*3 район*	
Район по толщине стенки гололеда	*2 район*	
Район по среднегодовой продолжительности гроз	*20-40*	
Район по степени загрязненности	*нормальная*	

Показатель		Характеристики	
		Существующий объект	Объект после реализации проекта
Вид ЛЭП		*ВЛ*	*ВЛ*
Передаваемая мощность		14 МВт	14 МВт
Количество цепей		1	1
Номинальное напряжение, кВ		35	35
Длина трассы, км		11,2	11,2
Наличие переходов через естественные и искусственные преграды		есть	есть
Средства связи	*нет*	*нет*	*нет*
	нет	*нет*	*нет*
Прочие особенности ВЛ (КЛ, КВЛ), включая рекомендации по типу опор и изоляции (с уточнением в проекте)		Металлические решетчатые, стеклянная изоляция.	*Металлические решетчатые оцинкованные типа У35-1. Выполнить демонтаж существующих опор и фундаментов.*

4.3. ВЛ-35 кВ «Цигломень-2»

Показатель	Характеристики	
	Существующий объект	Объект после реализации проекта
Район по ветровому давлению	*3 район*	
Район по толщине стенки гололеда	*2 район*	
Район по среднегодовой продолжительности гроз	*20-40*	
Район по степени загрязненности	*нормальная*	
Вид ЛЭП	*ВЛ*	*ВЛ*
Передаваемая мощность	25 МВт	25 МВт
Количество цепей	1	1
Номинальное напряжение, кВ	35	35
Длина трассы, км	9,73	9,73
Наличие переходов через естественные и искусственные преграды	есть	есть

Показатель		Характеристики	
		Существующий объект	Объект после реализации проекта
Средства связи	Линейно-кабельные сооружения ВОЛС	*нет*	*нет*
	Линейно-эксплуатационная связь для обслуживания ЛЭП	*нет*	*нет*
Прочие особенности ВЛ (КЛ, КВЛ), включая рекомендации по типу опор и изоляции (с уточнением в проекте)		Металлические решетчатые, стеклянная изоляция.	*Металлические решетчатые оцинкованные типа П35-1. Выполнить демонтаж существующих опор и фундаментов.*

4.4. ВЛ-110 кВ «Архангельск-1, 2»

Показатель		Характеристики	
		Существующий объект	Объект после реализации проекта
Район по ветровому давлению		*3 район*	
Район по толщине стенки гололеда		*2 район*	
Район по среднегодовой продолжительности гроз		*20-40*	
Район по степени загрязненности		*нормальная*	
Вид ЛЭП		*ВЛ*	*ВЛ*
Передаваемая мощность		100 МВт	100 МВт
Количество цепей		2	2
Номинальное напряжение, кВ		110	110
Длина трассы, км		37,9	37,9
Наличие переходов через естественные и искусственные преграды		есть	есть
Средства связи	Линейно-кабельные сооружения ВОЛС	*37 км, тип ОКГТ марки ОКГТц-1 -36(G.652)-9,2/52 (d=9,2 мм)*	*37 км, тип ОКГТ марки ОКГТц-1-36(G.652)-9,2/52 (d=9,2 мм)*
	Линейно-эксплуатационная связь для обслуживания ЛЭП	*нет*	*нет*
Прочие особенности ВЛ (КЛ, КВЛ), включая рекомендации по типу опор и изоляции (с уточнением в проекте)		Металлические решетчатые, стеклянная изоляция.	*Металлические решетчатые оцинкованные типа У110-2. Выполнить демонтаж существующих опор и фундаментов.*

5. Сбор исходных данных для проектирования

5.1. Обследования, уточнения деталей задания на проектирование и сбор дополнительных исходных данных, отсутствующих у Заказчика, с выездом на объект.

5.2. Выполнение обследования фундаментов и опор на предмет технического состояния, устойчивости к изменению тяжений и соответствия существующим нормам.

5.3. Выбор трасс прохождения ЛЭП.

5.4. Обследование технического состояния существующих и определение возможности строительства новых линейно-кабельных и антенно-мачтовых сооружений связи.

5.5. Получение и согласование с Заказчиком технических условий собственников, чьи интересы затрагиваются в рамках проведения работ по титулу.

Материалы результатов обследования оформить отдельным томом и представить в качестве обоснования принятия тех или иных решений Заказчику.

6. Разработка и согласование проектной документации

6.1. На основании проведенных обследований и изысканий выполнить и согласовать филиалом ПАО «МРСК Северо-Запада» «Архэнерго» разделы проектной документации в соответствии с постановлением Правительства Российской Федерации от 16.02.2008 № 87 «О составе разделов проектной документации и требованиях к их содержанию».

Основные требования к составу и содержанию проектной документации:

6.2. **Общая пояснительная записка**

6.2.1. Охарактеризовать объект строительства, привести сведения об основном оборудовании, о прилегающей электрической сети. Представить описание основных электротехнических, инженерно-технических, конструктивно-строительных решений.

6.2.2. Привести сведения о потребностях объекта в топливе, питьевой воде, автотранспорте, помещениях для размещения персонала, выполняющего строительно-монтажные работы в ходе реализации проекта.

Выбор земельного участка для строительства

6.3. Отдельным томом выполнить и оформить раздел «Проект полосы отвода»;

6.3.1. В раздел включить материалы:

6.3.1.1. Проект межевания территории;

6.3.1.2. Проект планировки территории;

6.3.1.3. Градостроительные планы земельных участков (при необходимости);

6.3.1.4. Выбора земельного участка для строительства проектируемого объекта, включая акты выбора земельного участка и решение о предварительном согласовании места размещения объекта;

6.3.1.5. Обоснования необходимой площади отвода земель для размещения объекта;

6.3.1.6. Расчеты убытков, в том числе упущенной выгоды правообладателям земельных участков при строительстве объекта электросетевого хозяйства;

6.3.1.7. Кадастровые планы территорий с нанесением на них полосы отвода земель, границ охранной и санитарно-защитной зон проектируемого объекта и объектов, в которые попадает земельный участок (полоса отвода);

6.3.1.8. Сводную экспликацию земель по землепользователям, по пикетам трассы;

6.3.1.9. Кадастровые работы, по внесению изменений в существующие многоконтурные земельные участки (состоящие на государственном кадастровом учете), используемые для демонтируемых опор, в т.ч. работы по изменению существующих охранных зон ЛЭП (зон с особыми условиями использования территории), а также включая кадастровые работы по изменению смежных земельных участков;

6.3.1.10. Оформление прав пользования на земельные участки на период строительства/ реконструкции (разрешение на использование земельных участков, договоры аренды).

6.3.2. При размещении объекта на землях сельскохозяйственного назначения или землях лесного фонда, выполнить и оформить отдельным томом «Проект рекультивации земель»:

6.3.2.1. Утверждение проекта рекультивации земель;

6.3.2.2. Мероприятия по переводу земельных участков из категории сельскохозяйственного назначения в категорию «земли промышленности, энергетики, транспорта, ...».

6.3.3. В случае расположения объекта строительства на землях лесного фонда:

6.3.3.1. Заключение и подписание договора аренды лесного участка на период строительства на срок до года от имени Заказчика;

6.3.3.2. Разработать проект освоения лесов на основании заключенного договора аренды лесного участка, обеспечить проведение экспертизы и получение положительного решения комиссии по проведению государственной экспертизы проекта освоения лесов;

6.3.3.3. Предоставление лесной декларации в соответствии с проектом освоения лесов в уполномоченный орган.

6.3.4. Количество оформленных экземпляров документации, передаваемой заказчику:

- Оригинал решения о предоставлении лесного участка в аренду – 1 экз.;
- Оригинал договора аренды лесного участка – 3 экз.;
- Оригинал проекта освоения лесов – 3 экз.;
- Копия приказа об утверждении положительного заключения комиссии по проведению государственной экспертизы проекта освоения лесов -1 экз.;
- Оригинал заключения экспертизы проекта освоения лесов – 1 экз.;
- Копия лесной декларации с отметкой о подаче/направлении – 1 экз.;
- Оригинал утвержденного проекта рекультивации земель – 1 экз.

Электротехнические решения

6.4. В проектной документации представить электротехнические решения в объеме:

6.4.1. Выбор трассы ВЛ с оформлением акта выбора трассы и утверждением его в соответствующих органах власти;

6.4.2. Продольный профиль с инженерно-геологической картой и расстановкой опор;

6.4.3. Необходимый для разработки проектной документации объем изыскательских работ с выносом и закреплением на местности трассы ВЛ (створные знаки и углы поворота) со сдачей закрепленной трассы по акту Заказчику;

6.4.4. Проект дорог, маршруты доставки опор;

6.4.5. Выбор типов опор, фундаментов под опоры, проект расстановки опор ВЛ, требования к заземлению опор по условиям обеспечения работы релейной защиты и автоматики;

6.4.6. Выбор провода, грозотроса, изоляции;

6.4.7. Определить длину трассы на основании утвержденного акта выбора трассы и подтвердить топографической съемкой в масштабе 1:500; 1:1000. Топографическую съемку предоставить в бумажном виде с нанесением места расположения опор, проводов и в электронном виде в формате MapInfo проекции WGS-84 с привязкой к картографическим материалам в масштабе 1:10000;

6.4.8. Определить проектом и согласовать с собственниками автодорог заезды на трассы ВЛ для осуществления работ, связанных с последующей эксплуатацией ВЛ;

6.4.9. Определить проектом и согласовать с собственниками земель маршруты движения техники при последующей эксплуатации ВЛ;

6.4.10. Технологические проезды, обустраиваемые в целях строительства ВЛ, предусмотреть с перспективой их использования для обслуживания ЛЭП на весь период эксплуатации;

6.4.11. Определить проектом и согласовать с собственниками магистральных автодорог площадки для разгрузки-погрузки тяжёлой гусеничной техники на трал, грунтовые заезды гусеничной техники на трассу ЛЭП;

6.4.12. Определить проектом и согласовать необходимость сооружения системы раннего обнаружения гололедообразования и устройств плавки гололеда, с передачей информации в ОУИК ЦУС филиала ПАО «МРСК Северо-Запада» «Архэнерго»;

6.4.13. Решения по строительству ВОЛС-ВЛ.

6.5. **Проект организации строительства (ПОС)** с определением сроков выполнения строительно-монтажных работ, включая предложения по выделению очередей и пусковых комплексов, с технологическими решениями и схемами, график поставки и схему транспортировки оборудования и т. д.

6.6. Оценка воздействия ВЛ на окружающую среду (ОВОС). **Раздел «Охрана окружающей среды»** оформить отдельным томом.

6.7. **Противопожарные мероприятия** в соответствии с действующими отраслевыми правилами пожарной безопасности для объектов электросетевого хозяйства.

6.8. **Инженерно-технические вопросы гражданской обороны.** Мероприятия по предупреждению чрезвычайных ситуаций. Раздел оформить отдельным томом.

6.9. Выполнить **раздел «Организация эксплуатации».**

6.10. Выполнить **раздел «Эффективность инвестиций».**

6.11. **Прочие разделы проектной документации** оформить согласно требованиям Постановления Правительства РФ от 16.02.2008 № 87 «О составе разделов проектной документации и требованиях к их содержанию».

6.12. При выполнении проектной документации учесть требования Приказа ПАО «МРСК Северо-Запада» от 04.12.2015 № 654 «Об использовании единого фирменного стиля ПАО «Россети»;

6.13. **Сметная документация.**

6.13.1. Расчет стоимости должен быть выполнен базисно-индексным методом на основании территориальных единичных расценок (ТЕР-2001, ТЕРм-2001, ТЕРп-2001) для Архангельской области. Сметную стоимость приводить в двух уровнях цен: базисном по состоянию на 01.01.2001 и в текущем, сложившемся ко времени составления смет. Подрядчик предоставляет сметную документацию, составленную в ПК Гранд Смета

6.13.2. В состав сводного сметного расчета включить затраты на строительный контроль в размере 7,04% согласно приказу филиала ПАО "МРСК Северо-Запада" "Архэнерго" от 13.04.2018 №208 "Об утверждении норматива затрат на содержание службы заказчика-застройщика".

6.13.3. Сметная документация для строительства должна быть разработана в соответствии с Положением филиала ПАО «МРСК Северо-Запада» «Архэнерго» «Об определении сметной стоимости строительства» от 23.01.2017 № 12/4-05/287.

7. Экспертиза проектной документации.

7.1. Обеспечить прохождение экспертизы проектной, сметной документации и материалов изысканий в соответствии с требованиями нормативно-технической документации.

7.2. Обеспечить получение положительного заключения экспертизы.

7.3. До направления проектной документации в органы экспертизы должно быть получено согласование проектной документации со стороны филиала ПАО «МРСК Северо-Запада» «Архэнерго».

8. Разработка и согласование рабочей документации

8.1. Разработка рабочей документации (РД) выполняется на основании согласованной проектной документации и данных о поставляемом, по итогам закупочных процедур, основном электротехническом оборудовании и материалах.

8.2. Разработать РД в объеме, необходимом для выполнения строительно-монтажных работ на проектируемом объекте:

8.2.1. Общие данные по рабочим чертежам;

Ведомости опор, фундаментов, заземляющих устройств, гирлянд изоляторов, креплений троса;

8.2.2. Таблицы монтажных стрел провеса;

8.2.3. Установочные чертежи фундаментов;

8.2.4. Монтажные чертежи элементов (проводов, изоляторов, муфт, ВОЛС и т. д.);

8.2.5. Продольный профиль с инженерно-геологической картой.

8.3. По всем томам представить:

8.3.1. Ведомость (состав) рабочей документации (включить в состав каждого тома);

8.3.2. Эксплуатационную документацию на оборудование: ведомость эксплуатационных документов, руководства пользователя, руководство по эксплуатации, инструкции для пользователей, формуляры и паспорта, методика проведения испытаний;

8.3.3. Спецификацию оборудования, изделий, материалов, программного обеспечения;

8.3.4. Локальные и сводную сметы строительно-монтажных и пусконаладочных работ.

8.4. При выполнении РД, кроме прочего, произвести:

8.4.1. Кадастровые работы и подготовить документы и материалы, необходимые для проведения постановки на государственный кадастровый учет земельных участков в соответствии с правилами, предусмотренными Земельным кодексом Российской Федерации и Федеральным законом от 24.07.2007 г. № 221-ФЗ «О государственном кадастре недвижимости»;

8.4.2. Межевые работы;

8.4.3. Заключение договоров аренды по земельным участкам на период строительства и реконструкции (по доверенности от Заказчика).

8.4.4. Передаваемая Заказчику документация:
межевой план - 2 экз., кадастровый паспорт - 2 экз., договора аренды, согласования о временном занятии земель с их собственниками - 1 экз.

9. Особые условия

9.1. Реконструкция ведется в условиях действующих ВЛ, вблизи оборудования, находящегося под высоким напряжением и т.п. Определение порядка монтажа оборудования с минимальным перерывом электроснабжения.

9.2. Предусмотреть возможность производства работ на ВОК с минимальным перерывом работы каналов связи.

9.3. Разработанная проектно-сметная документация является собственностью Заказчика и передача ее третьим лицам без его согласия запрещается.

9.4. Проектная организация получает все необходимые согласования и заключения с природоохранными органами, органами ГО и ЧС, Минздравсоцразвития России.

9.5. Ответственность за организацию рассмотрения и согласования ПД со сторонними организациями, выдавшими технические условия, несет проектная организация.

9.6. При необходимости разработки в составе проектной документации раздела «Проект организации работ по сносу или демонтажу объектов капитального строительства», представить расчеты об объемах и стоимости демонтируемого оборудования и материалов. Возвратные суммы указать за итогом сводного сметного расчета.

9.7. Проектная организация обеспечивает устранение замечаний по проектной и сметной документации, материалов изысканий, отраженных в экспертных заключениях (при необходимости) и получение положительного экспертного заключения.

9.8. Выполнить в составе проекта отдельным томом техническую часть закупочной документации для закупки оборудования.

9.9. Применять в приоритетном порядке аттестованное оборудования, технологии, материалы и системы в соответствии «Перечнем оборудования, технологий и материалов, допущенных к применению на объектах ПАО «Россети», размещенном на сайте ПАО «Россети». При формировании проектных решений минимизировать применение импортного оборудования и материалов, стоимость которых зависит от валютных курсов.

9.10. Текстовую и графическую части проекта представить без защиты содержимого, с возможностью работы с текстом (поиск, копирование, печать) в редактируемом варианте в стандартных форматах .doc, .dwg, сметную документацию в формате .xls; копию – в формате .pdf.

9.11. Документацию по проекту в полном объеме (включая обосновывающие расчеты) представить заказчику в 4-х экземплярах на бумажном носителе и в 1 экземпляре в электронном виде на CD, при этом текстовую и графическую информацию представить в стандартных форматах MS Office, Acrobat Reader, а сметную документацию в формате MS Excel и .xml.

9.12. Тома проекта выполнять одним файлом, включающим текстовую и графическую часть.

9.13. Все отступления от «Норм технологического проектирования подстанций переменного тока с высшим напряжением 33-750 кВ» согласовать с Заказчиком на стадии проектирования.

10. Выделение пусковых комплексов

Не требуется.

11. Срок выполнения проекта шесть месяцев с момента подписания договора на ПИР с учетом времени согласования проектно-сметной документации и проведения экспертизы.

12. Проектная организация - генеральный проектировщик

Выбирается на конкурентной основе.

13. Исходные данные для разработки проекта

Перечень исходных данных, сроки подготовки и передачи их Заказчиком проектной организации определяются договором на разработку проекта и календарным графиком с учетом рекомендаций постановления Правительства Российской Федерации от 16 февраля 2008 г. № 87 «О составе разделов проектной документации и требованиях к их содержанию».

Заместитель директора по инвестиционной деятельности филиала ПАО «МРСК Северо-Запада» «Архэнерго»	Генеральный директор ООО «ВПСК»
_____Р.Р. Рикамов	_____В.С. Бушковский
м. п.	м. п.
«___»_____2019 г.	«___»_____2019 г.

РОССЕТИ
СЕВЕРО-ЗАПАД

Производственное отделение
«Архангельские электрические сети»
Архангельского филиала публичного акционерного общества «Межрегиональная распределительная сетевая компания Северо-Запада»

Кузнечихинский промузел, 4-й проезд, 5,
г. Архангельск, 163045
www.arhenergo.mrsksevzap.ru

тел.: +7 (8182) 67-65-59
факс: +7 (8182) 27-62-68
e-mail:aesinfo@arhen.ru

16 .03.2020 № 08-21/ 2403

На от

О подготовке документации по планировке территории

Генеральному директору
ООО «ВПСК»
В.С.Бушковскому

info_vpsk@mail.ru

Уважаемый Вадим Сергеевич!

В соответствии с договором подряда от 26.09.2019 №07-472/19, в рамках реализации инвестиционных проектов: «Реконструкция ВЛ-110 кВ «Архангельск-1, 2» в Приморском районе Архангельской области в объеме освобождения земельного участка от объекта электроэнергетики (ООО «Автодороги», № 07-1095/18 от 20.02.2019) (1,86 км)»; «Реконструкция ВЛ-35 кВ «Заостровье» в Приморском районе Архангельской области в объеме освобождения земельного участка от объекта электроэнергетики (ООО «Автодороги», № 07-1095/18 от 20.02.2019) (0,79 км)»; «Реконструкция ВЛ-35 кВ «Цигломень-1» в Приморском районе Архангельской области в объеме освобождения земельного участка от объекта электроэнергетики (ООО «Автодороги», № 07-1095/18 от 20.02.2019) (0,850 км)»; «Реконструкция ВЛ-35 кВ «Цигломень-2» в Приморском районе Архангельской области в объеме освобождения земельного участка от объекта электроэнергетики (ООО «Автодороги», № 07-1095/18 от 20.02.2019) с установкой дополнительной опоры в пролете опор №№ 40–41 (1 шт.)», Вам необходимо выполнить документацию по планировке территории и подготовленную документацию направить в уполномоченный орган местного самоуправления для утверждения.

Директор производственного отделения А.Г. Савицкий

Одношевина Н.Н. (8182) 67-65-74

ПРАВИТЕЛЬСТВО АРХАНГЕЛЬСКОЙ ОБЛАСТИ

ИНСПЕКЦИЯ ПО ОХРАНЕ ОБЪЕКТОВ КУЛЬТУРНОГО НАСЛЕДИЯ АРХАНГЕЛЬСКОЙ ОБЛАСТИ

Троицкий просп., д. 49, г. Архангельск, 163004
Тел./факс (8182) 28-85-21
E-mail: iokn@dvinaland.ru

13 МАР 2020 № 409/369
На № 81/02/20 от 19.02.2020

О предоставлении сведений

Генеральному директору
ООО «Вологодская проектно-строительная компания»

Бушковскому В.С.

Гагарина ул., д. 2А, корп. 4,
офис 12,
г. Вологда, 160004

Уважаемый Вадим Сергеевич!

Инспекция по охране объектов культурного наследия Архангельской области (далее – инспекция) сообщает, что на территории земельных участков, планируемых к выполнению проектно-изыскательских работ по объекту: «Реконструкция ВЛ-110 кВ «Архангельск-1, 2» в Приморском районе Архангельской области в объеме освобождения земельного участка от объекта электроэнергетики (ООО «Автодороги», № 07-1095/18 от 20.02.2019) (1,86 км)» (ИП 000-11-1-01.12-2272); «Реконструкция ВЛ-35 кВ «Заостровье» в Приморском районе Архангельской области в объеме освобождения земельного участка от объекта электроэнергетики (ООО «Автодороги», № 07-1095/18 от 20.02.2019) (0,79 км)» (ИП 000-11-1-01.21-2170); «Реконструкция ВЛ-35 кВ «Цигломень-1» в Приморском районе Архангельской области в объеме освобождения земельного участка от объекта электроэнергетики (ООО «Автодороги», № 07-1095/18 от 20.02.2019) (0,850 км)» (ИП 000-11-1-01.21-2171); «Реконструкция ВЛ-35 кВ «Цигломень-2» в Приморском районе Архангельской области в объеме освобождения земельного участка от объекта электроэнергетики (ООО «Автодороги», № 07-1095/18 от 20.02.2019) с установкой дополнительной опоры в пролете опор №№ 40-41 (1 шт.)», расположенных в Приморском районе, указанных в схеме, приложенной к запросу о предоставлении информации, зоны охраны, защитные зоны, выявленные объекты культурного наследия и объекты культурного наследия, включенные в единый государственный реестр объектов культурного наследия (памятников истории и культуры) народов Российской Федерации, отсутствуют.

Дополнительно сообщаем, что инспекция не имеет данных об отсутствии на указанных земельных участках объектов, обладающих признаками объекта культурного наследия в соответствии со статьей 3 Федерального закона от 25 июня 2002 года № 73-ФЗ «Об объектах

культурного наследия (памятниках истории и культуры) народов Российской Федерации» (далее – Федеральный закон № 73-ФЗ).

В связи с вышеизложенным заказчику работ в соответствии со статьями 28, 30, пунктом 3 статьи 31, пунктом 2 статьи 32, статьями 36, 45.1 Федерального закона №73-ФЗ в случае, если участки будут подвергаться воздействию земляных, строительных, мелиоративных, хозяйственных и иных работ, до начала проведения вышеуказанных работ необходимо:

1. Обеспечить проведение и финансирование историко-культурной экспертизы земельных участков, подлежащих воздействию земляных, строительных, хозяйственных и иных работ, путем археологической разведки в порядке, установленном статьей 45.1 Федерального закона № 73-ФЗ.

2. Представить в инспекцию документацию, подготовленную на основе археологических полевых работ, содержащую результаты исследований, в соответствии с которыми определяется наличие или отсутствие объектов, обладающих признаками объекта культурного наследия, на указанных земельных участках, подлежащих воздействию земляных, строительных, хозяйственных и иных работ, а также заключение государственной историко-культурной экспертизы указанной документации (либо земельных участков).

3. В случае обнаружения в границах земельных участков, подлежащих воздействию земляных, строительных, хозяйственных и иных работ объектов, обладающих признаками объекта археологического наследия, и после принятия инспекцией решения о включении данного объекта в перечень выявленных объектов культурного наследия:

- разработать в составе проектной документации раздел об обеспечении сохранности выявленного объекта культурного наследия или о проведении спасательных археологических полевых работ или проект обеспечения сохранности выявленного объекта культурного наследия либо план проведения спасательных археологических полевых работ, включающих оценку воздействия проводимых работ на указанный объект культурного наследия (далее – документация или раздел документации, обосновывающий меры по обеспечению сохранности выявленного объекта культурного (археологического) наследия);

- получить по документации или разделу документации, обосновывающей меры по обеспечению сохранности выявленного объекта культурного наследия заключение государственной историко-культурной экспертизы и представить его совместно с указанной документацией в инспекцию на согласование;

- обеспечить реализацию согласований инспекцией документации, обосновывающей меры по обеспечению сохранности выявленного объекта культурного (археологического) наследия.

Обращаем внимание, что на основании пункта 56 статьи 26 Федерального закона от 03 августа 2018 года № 342-ФЗ «О внесении изменений в Градостроительный кодекс Российской Федерации и отдельные законодательные акты Российской Федерации» (далее – Федеральный закон

№ 342-ФЗ), до утверждения в соответствии с подпунктом 34.2 пункта 1 статьи 9 Федерального закона № 73-ФЗ (в редакции Федерального закона № 342-ФЗ) границ территорий, в отношении которых у федеральных органов государственной власти, органов государственной власти субъектов Российской Федерации и органов местного самоуправления, уполномоченных в области сохранения, использования, популяризации и государственной охраны объектов культурного наследия, имеются основания предполагать наличие на таких территориях объектов археологического наследия либо объектов, обладающих признаками объекта археологического наследия, государственная историко-культурная экспертиза проводится в соответствии с абзацем девятым статьи 28, абзацем третьим статьи 30, пунктом 3 статьи 31 Федерального закона № 73-ФЗ (в редакции, действовавшей до дня официального опубликования Федерального закона № 342-ФЗ).

Руководитель А.В. Ивченко

Павельева Юлия Александровна
(8182) 21-55-31

ПРАВИТЕЛЬСТВО АРХАНГЕЛЬСКОЙ ОБЛАСТИ

МИНИСТЕРСТВО ПРИРОДНЫХ РЕСУРСОВ И ЛЕСОПРОМЫШЛЕННОГО КОМПЛЕКСА АРХАНГЕЛЬСКОЙ ОБЛАСТИ

ул. Выучейского, д. 18, г. Архангельск, 163004
Тел. (8182) 20-77-76, факс (8182) 20-98-08
E-mail: lesdep@dvinaland.ru

ООО «Вологодская проектно-строительная компания»

Гагарина ул., д. 2А, корп. 4, оф. 12
г. Вологда, 160004

15 .01.2020 № 204-16/ 215

На № 602/12/19 от 24.12.2019

О предоставлении сведений

Сообщаем, что в границах земельных участков под проектируемыми объектами «Реконструкция ВЛ-110 кВ «Архангельск-1, 2» в Приморском районе Архангельской области в объеме освобождения земельного участка от объекта электроэнергетики (ООО «Автодороги», № 07-1095/18 от 20.02.2019) (1,86 км)» (ИП 000-11-1-01.12-2272); «Реконструкция ВЛ-35 кВ «Заостровье» в Приморском районе Архангельской области в объеме освобождения земельного участка от объекта электроэнергетики (ООО «Автодороги», № 07-1095/18 от 20.02.2019) (0,79 км)» (ИП 000-11-1-01.21-2170); «Реконструкция ВЛ-35 кВ «Цигломень-1» в Приморском районе Архангельской области в объеме освобождения земельного участка от объекта электроэнергетики (ООО «Автодороги», № 07-1095/18 от 20.02.2019) (0,850 км)» (ИП 000-11-1-01.21-2171); «Реконструкция ВЛ-35 кВ «Цигломень-2» в Приморском районе Архангельской области в объеме освобождения земельного участка от объекта электроэнергетики (ООО «Автодороги», № 07-1095/18 от 20.02.2019) с установкой дополнительной опоры в пролете опор №№ 40–41 (1 шт.)» (ИП 000-11-1-01.21-2172)», с приведенными ниже координатами угловых точек, расположенных в Архангельской области, месторождения общераспространенных полезных ископаемых, учтенные территориальным государственным балансом, отсутствуют.

Координаты угловых точек земельных участков под проектируемыми объектами:

номер точки	Координаты (МСК-29)	
	X	Y
Проектируемая ВЛ 110 кВ (1)		
Н1	648248,09	2512255,42
Н2	648236,05	2512248,29
Н3	647901,72	2512812,52
Н4	647835,96	2513003,24
Н5	647827,88	2513204,11

номер точки	Координаты (МСК-29)	
	X	Y
Н6	647841,87	2513204,67
Н7	647849,87	2513005,86
Н8	647914,49	2512818,43
Проектируемая ВЛ 35 кВ (1)		
Н9	649868,44	2510409,26
Н10	649873,94	2510418,79
Н11	649867,90	2510422,41
Н12	649531,88	2510479,12
Н13	649414,93	2510561,44
Н14	649065,31	2510985,13
Н15	649056,83	2510978,13
Н16	649407,39	2510553,29
Н17	649527,59	2510468,69
Н18	649864,02	2510411,91
Проектируемая ВЛ 110 кВ (2)		
Н19	648126,29	2519590,38
Н20	648121,66	2519814,92
Н21	648081,01	2520021,86
Н22	647984,95	2520401,20
Н23	647971,37	2520397,77
Н24	648067,34	2520018,79
Н25	648107,69	2519813,42
Н26	648112,29	2519590,09
Н19	648126,29	2519590,38
Н20	648121,66	2519814,92
Н21	648081,01	2520021,86
Н22	647984,95	2520401,20
Н23	647971,37	2520397,77
Н24	648067,34	2520018,79
Н25	648107,69	2519813,42
Н26	648112,29	2519590,09
Проектируемая ВЛ 35 кВ (2)		
Н27	648087,32	2519614,32
Н28	648080,73	2519837,82
Н29	648047,33	2519985,20
Н30	647948,82	2520369,54
Н31	647938,17	2520366,81
Н32	648036,64	2519982,62
Н33	648069,77	2519836,43
Н34	648076,32	2519613,99

Согласно указанным координатам объекты «Проектируемая ВЛ 110 кВ (1)» (точки Н1-Н8), «Проектируемая ВЛ 110 кВ (2)» (точки Н19-Н26) и «Проектируемая ВЛ 35 кВ (2)» (точки Н27-Н34) расположены в границах Беломорского государственного природного биологического заказника регионального значения, положение о котором утверждено постановлением Администрации Архангельской области от 11 декабря 2006 года № 49-па. Сведениями о наличии/отсутствии особо охраняемых территорий

федерального значения министерство природных ресурсов и лесопромышленного комплекса Архангельской области (далее – Министерство) не располагает.

Участки проектируемых объектов пересекают русло реки Левковка и располагаются вблизи протоки Заостровка реки Северной Двины, протоки Исакогорка (Цигломинка) реки Северной Двины, реки Виткурья.

Протоки Заостровка и Исакогорка (Цигломинка) являются неотъемлемыми морфологическими элементами русла реки Северной Двины. Исходя их рекомендаций Министерства природных ресурсов и экологии Российской Федерации, ширина водоохранных зон и прибрежных защитных полос проток, рукавов, заливов и иных русловых образований определяется по основному водотоку, к которому относятся. Ширина водоохраной зоны и прибрежной защитной полосы проток Заостровка и Исакогорка (Цигломинка) реки Северной Двины на основании части 13 статьи 65 Водного кодекса составляет 200 метров.

Протяженность реки Виткурья, впадающей в протоку Исакогорка (Цигломинка) с левого берега на 1 км от её устья, составляет 11 км. В соответствии с частью 4 статьи 65 Водного кодекса, ширина водоохраной зоны такого водного объекта составляет 100 метров, ширина прибрежной защитной полосы определяется согласно части 11 статьи 65 Водного кодекса исходя из уклона берега и составляет от 30 до 50 метров.

Протяженность реки Левковка составляет менее 10 км, ширина водоохраной зоны и прибрежной защитной полосы указанного водного объекта (в соответствии с частями 4,5 статьи 65 Водного кодекса) составляет 50 метров.

Сведениями об установленных рыбоохранных зонах и нерестоохранных полосах рассматриваемых водных объектов Министерство не располагает.

Заместитель министра –
начальник управления
природных ресурсов и экологии В.Ю. Гниденко

Бурков Алексей Александрович
(8182) 21-41-12

ПРАВИТЕЛЬСТВО АРХАНГЕЛЬСКОЙ ОБЛАСТИ

МИНИСТЕРСТВО ПРИРОДНЫХ РЕСУРСОВ И ЛЕСОПРОМЫШЛЕННОГО КОМПЛЕКСА АРХАНГЕЛЬСКОЙ ОБЛАСТИ

ул. Выучейского, д. 18, г. Архангельск, 163004
Тел. (8182) 20-77-76, факс (8182) 20-98-08
E-mail: lesdep@dvinaland.ru

20 .02.2020 № 204-15 / 1784

На № 83/02/20 от 19.02.2020

О предоставлении информации

Генеральному директору
ООО «ВПСК»

Бушковскому В.С.

ул. Гагарина, д. 2А, корп. 4,
оф. 12, г. Вологда, 163004

Уважаемый Вадим Сергеевич!

Рассмотрев Ваш запрос о предоставлении сведений о наличии видов животных, занесенных в Красные книги Архангельской области и Российской Федерации, на участке выполнения проектно-изыскательских работ по объекту «Реконструкция ВЛ – 110 кВ «Архангельск - 1, 2» в Приморском районе Архангельской области в объеме освобождения земельного участка от объекта электроэнергетики (ООО «Автодороги», № 07-1095/18 от 20.02.2019) (1,86 км)» (ИП 000-11-1-01.12 – 2272); «Реконструкция ВЛ-35 кВ «Заостровье» в Приморском районе Архангельской области в объеме освобождения земельного участка от объекта электроэнергетики (ООО «Автодороги», № 07-1095/18 от 20.02.2019) (0,79 км)» (ИП 000-11-1-01.21 – 2170); «Реконструкция ВЛ-35 кВ «Цигломень – 1» в Приморском районе Архангельской области в объеме освобождения земельного участка от объекта электроэнергетики (ООО «Автодороги», № 07 – 1095/18 от 20.02.2019) (0,850 км)» (ИП 000-11-1-01.21-2171); «Реконструкция ВЛ-35 кВ «Цигломень – 2» в Приморском районе Архангельской области в объеме освобождения земельного участка от объекта электроэнергетики (ООО «Автодороги», № 07-1095/18 от 20.02.2019) с установкой дополнительной опоры в пролете опор №№ 40-41 (1 шт.), сообщаем следующее.

Информация, содержащаяся в Красных книгах Российской Федерации и Архангельской области, содержит сведения о редких и находящихся под угрозой исчезновения животных, растениях и других организмах, но не позволяет делать выводы о постоянном обитании или отсутствии таких видов в районе работ. Данная информация может быть получена при проведении экологических изысканий в соответствии с нормами проектирования. Для получения вышеуказанной информации рекомендуем обратиться в следующие учреждения:

1) ГНУ Северный филиал ВНИИОЗ (г. Архангельск, пр. Советских Космонавтов, 38, т. (8182) 68-37-87);

2) ФГБУН «Федеральный исследовательский центр комплексного изучения Арктики» Российской академии наук (г. Архангельск, наб. Северной Двины, 23, т. (8182) 28-76-36).

3) Северный (Арктический) федеральный университет им. М.В. Ломоносова, г. Архангельск, наб. Северной Двины, д. 17, т. (8182) 21-89-20.

Исполняющий обязанности министра В.Ю. Гниденко

Семенихина Ольга Юрьевна
(8182) 28-51-54

ПРАВИТЕЛЬСТВО АРХАНГЕЛЬСКОЙ ОБЛАСТИ

МИНИСТЕРСТВО ПРИРОДНЫХ РЕСУРСОВ И ЛЕСОПРОМЫШЛЕННОГО КОМПЛЕКСА АРХАНГЕЛЬСКОЙ ОБЛАСТИ

ул. Выучейского, д. 18, г. Архангельск, 163004
Тел. (8182) 20-77-76, факс (8182) 20-98-08
E-mail: lesdep@dvinaland.ru

02 .03.2020 № 204-14/2102

На № 85/02/20 от 19.02.2020

Генеральному директору
ООО «ВПСК»

Бушковскому В.С.

Советский проспект, д. 115, оф. 18,
г. Вологда, 160012

Уважаемый Вадим Сергеевич!

На Ваш запрос по объектам «Реконструкция ВЛ-110 кВ «Архангельск-1» в Приморском районе Архангельской области в объеме освобождения земельного участка от объекта электроэнергетики (ООО «Автодороги», № 07-1095/18 от 20.02.2019) (1,86 км)» (ИП 000-11-1-01.12-2272); «Реконструкция ВЛ-35 кВ «Заостровье» в Приморском районе Архангельской области в объеме освобождения земельного участка от объекта электроэнергетики (ООО «Автодороги», № 07-1095/18 от 20.02.2019) (0,79 км)» (ИП 000-11-1-01.12-2170); «Реконструкция ВЛ-35 кВ «Цигломень-1» в Приморском районе Архангельской области в объеме освобождения земельного участка от объекта электроэнергетики (ООО «Автодороги», № 07-1095/18 от 20.02.2019) (0,850 км)» (ИП 000-11-1-01.12-2171); «Реконструкция ВЛ-35 кВ «Цигломень-2» в Приморском районе Архангельской области в объеме освобождения земельного участка от объекта электроэнергетики (ООО «Автодороги», № 07-1095/18 от 20.02.2019) с установкой дополнительной опоры в пролете опор №№ 40-41 (1 шт)», сообщаем, что в районе объектов строительства имеется два источника питьевого и хозяйственно-бытового водоснабжения: водозаборные сооружения пос. Цигломень и водозаборные сооружения пос. Зеленец г. Архангельска, расположенные на р. Северная Двина.

В отношении водозаборов распоряжениями министерства природных ресурсов и лесопромышленного комплекса Архангельской области от 09.11.2015 № 1253р и № 1255р утверждены зоны санитарной охраны (далее – ЗСО), согласно которым боковые границы второго пояса ЗСО проходят вдоль обоих берегов реки Северная Двина и ее притоков на расстоянии 500 м от уреза воды при летне-осенней межени с охватом населенных пунктов, расположенных на этой территории.

Боковые границы третьего пояса ЗСО проходят по водоразделам на расстоянии 3 км, включая притоки с охватом населенных пунктов, расположенных на этой территории.

Таким образом, проектируемые ВЛ 110кВ (1), ВЛ 110кВ (2) и ВЛ 35кВ (2) частично расположены в границах второго пояса ЗСО, в остальной части – в границах третьего пояса ЗСО. Проектируемая ВЛ 35 кВ (1) полностью расположена в границах третьего пояса ЗСО.

Схемы установленных ЗСО второго и третьего поясов размещены по ссылкам:
https://cloud.mail.ru/public/2MHF/31AsyRQXh;
https://cloud.mail.ru/public/5MFo/4DUpcaz8z.

Распоряжения об утверждении ЗСО прилагаются.

Приложение:
1. Распоряжение от 09.11.2015 № 1255р на 4 л. в 1 экз.;
2. Распоряжение от 09.11.2015 № 1253р на 4 л. в 1 экз.

Заместитель министра – начальник
управления природных ресурсов и экологии В.Ю. Гниденко

Мирошниченко Екатерина Александровна
8(8182) 28-55-48

Ростелеком

Публичное акционерное общество «Ростелеком»

МАКРОРЕГИОНАЛЬНЫЙ ФИЛИАЛ «СЕВЕРО-ЗАПАД»

АРХАНГЕЛЬСКИЙ ФИЛИАЛ

пр. Ломоносова, д. 144, г. Архангельск,
Архангельская обл., Россия, 163000,
Тел.: +7 (8182) 20-50-20, Факс: +7 (8182) 65-40-96
e-mail: sz.ar.contact@nw.rt.ru, web: www.rt.ru

26.02.2020 № 0201/05/716/20

На № от

Генеральному директору
ООО «ВПСК»
В.С. Бушковскому

СОГЛАСОВАНИЕ №3

на производство работ в охранной зоне магистральных кабелей связи

Дата выдачи 27.02.2020г. Срок действия до 27.02.2021 г.

Срок действия продлен до_____

_____
(должность продлившего) (Ф.И.О.) (подпись) (дата)

Наименование объекта (по проекту): «Реконструкция ВЛ-110 кВ «Архангельск-1, 2» в Приморском районе Архангельской области».

Номер заказа:

Документация по разделу: 07-472/19-ТКР

Проектная организация: ООО «ВПСК»

Заказчик:

Подрядчик:

Характер работ: Реконструкция ВЛ-110 кВ в охранной и вблизи охранной зоны сооружений связи ПАО «Ростелеком»

Место производства работ: Магистральный волоконно-оптический кабель К927715 (Архангельск – Северодвинск – Онега).

Организационные мероприятия.

1. За три дня до начала производства работ вызвать представителя УЭТС Архангельского филиала ПАО «Ростелеком» по тел. (8182) 25-81-42, представителя ГЦТЭТ Архангельского филиала ПАО «Ростелеком» по тел. (8182) 20-50-01 для уточнения трассы прохождения линейно-кабельных сооружений связи и принятия на сохранность типовых знаков по акту на всем участке производства работ.
2. До начала работ издать приказ или распоряжение руководителя организации, ведущей работы в охранной зоне кабеля связи, о назначении ответственного лица за производство указанных в данном согласовании работ в охранной зоне и сохранность кабелей связи.
3. До начала работ представить данные о индексе, почтовом адресе, организации, ФИО руководителей, их телефонах, структуре организации, количестве землеройных механизмов.
4. До начала работ представить план работ на год (в случае невозможности – на квартал).
5. До начала работ составить список работников, выполняющих землеройные работы, для получения предупреждений. Ознакомить работающих под роспись с трассой прохождения кабелей связи, провести инструктаж о порядке производства работ, обеспечивающих сохранность сооружений связи, ознакомить с «Правилами охраны линий и сооружений связи», законодательством РФ об административной и материальной ответственности за повреждение кабельной линии связи, приказом по своей организации «Об обеспечении сохранности кабельной линии связи».
6. Все работы производить в присутствии представителя ПАО «Ростелеком».
7. Обязательное присутствие на раскопке лица, ответственного за производство работ со стороны подрядчика.
8. Применение землеройной техники и ударных механизмов в охранной зоне ЗАПРЕЩАЕТСЯ!

Технические условия:

1. Все виды работ в охранной зоне кабельных линий связи ПАО «Ростелеком» (+2м с каждой стороны) вести вручную, без применения механизмов и ударных инструментов, только в присутствии, представителя УЭТС, ГЦТЭТ Архангельского филиала ПАО «Ростелеком».
2. Выполнить шурф на протяжении всего участка проведения работ для точного определения местоположения и глубины заложения кабельных линий связи ПАО «Ростелеком».
3. Разработку грунта механизированным способом производить не ближе 3 метров от существующей трассы кабеля связи и только в присутствии представителя ПАО «Ростелеком».
4. Опоры установить на расстоянии не менее 1.0 м от магистрального кабеля ПАО «Ростелеком».
5. Исключить размещение заземляющего контура ВЛ в охранной зоне сооружений связи ПАО «Ростелеком».
6. Запрещается складирование материалов и грунта на трассе кабельных линий связи.
7. Проезд автотранспорта и других механизмов по трассе кабельных линий связи без оборудованных переездов запрещен.
8. Исключить выкорчевку деревьев и кустарников в охранной зоне кабельных линий связи ПАО «Ростелеком».
9. Не допускать закапывание кустарника, деревьев и других материалов в охранной зоне кабельных линий связи ПАО «Ростелеком»
10. Наш представитель имеет право останавливать ведение работ в случае нарушения условий данного согласования.

За нарушения «Правил охраны линий и сооружений связи РФ» и невыполнение условий согласования лица, ответственные за производство работ, несут ответственность, а при повреждениях кабельных линий связи организация возмещает стоимость простоя связей и восстановительных работ.

ПАО «Ростелеком» оставляет за собой право вносить изменения в согласование с целью недопущения повреждения кабельных линий связи.

По всем вопросам, касающимся производства земляных работ, обращаться по адресу:163000 г. Архангельск, пр. Ломоносова 142, тел. (8182) 65-12-87, 65-00-15.

Согласование разработал: Руководитель
ГТУ ОКС Е.С. Кичёва .
(должность) (Ф.И.О.) (подпись)

Согласование утвердил: Заместитель директора филиала-
Технический директор В.Н. Британский .
(должность) (Ф.И.О.) (подпись)

Согласование получил: _____
(должность) (Ф.И.О.) (подпись)

Полное наименование предприятия, адрес и телефон юридического или физического лица, получившего согласование: ООО «ВПСК», 160004, г. Вологда, ул. Гагарина, д. 2А, к.4, офис 12, тел. (8172) 75-74-84.

Маслова Н.С.
(8182) 65-12-87

Правительство
Архангельской области

**ИНСПЕКЦИЯ
ПО ВЕТЕРИНАРНОМУ НАДЗОРУ
АРХАНГЕЛЬСКОЙ ОБЛАСТИ
(Инспекция по ветнадзору АО)**

ул. Выучейского, д. 18, г. Архангельск, 163000
Тел/факс: (8182) 20-46-65
E-mail: koposovsn@dvinaland.ru

Генеральному директору
ООО «ВПСК»
Бушковскому В.С.

ул. Гагарина, д. 2А, кор. 4,
оф.12
г. Вологда, 160004
info_vpsk@mail.ru

от 21 .02.2020 № 405-01–156 /269
на № 91/19-1 от 18.02.2020

Об отсутствии скотомогильников

Уважаемый Вадим Сергеевич!

Инспекция по ветеринарному надзору Архангельской области на основании имеющихся данных сообщает об отсутствии в районе объекта «Реконструкция ВЛ-110 кВ «Архангельск-1, 2» в Приморском районе Архангельской области в объеме освобождения земельного участка от объекта электроэнергетики (ООО «Автодороги», № 07-1095/18 от 20.02.2019) (1,86 км)» (ИП 000-11-1-01.12- 2272); «Реконструкция ВЛ-35 кВ «Заостровье» в Приморском районе Архангельской области в объеме освобождения земельного участка от объекта электроэнергетики (ООО «Автодороги», № 07-1095/18 от 20.02.2019) (0,79 км)» (ИП 000-11-1-01.21-2170); «Реконструкция ВЛ-35 кВ «Цигломень-1» в Приморском районе Архангельской области в объеме освобождения земельного участка от объекта электроэнергетики (ООО «Автодороги», № 07- 1095/18 от 20.02.2019) (0,850 км)» (ИП 000-11-1-01.21-2171); «Реконструкция ВЛ-35 кВ «Цигломень-2» в Приморском районе Архангельской области в объеме освобождения земельного участка от объекта электроэнергетики (ООО «Автодороги», № 07-1095/18 от 20.02.2019) с установкой дополнительной опоры в пролете опор №№ 40–41 (1 шт.)» и в радиусе 1000 м от него скотомогильников, сибиреязвенных захоронений, биотермических ям и других мест захоронения трупов животных, а также их санитарно-защитных зон.

Руководитель С.Н. Копосов

Крохин Станислав Александрович
(8182) 65-42-27

Пнд, 30 Дек 2019 10:42

О выдаче ТУ

От: Elena Ostasheva <elena.ostasheva@megafon.ru>

Кому: smirnov_vpsk@mail.ru <smirnov_vpsk@mail.ru>

Добрый день.

Во вложении ответ на Ваше письмо от 23.10.2019 № 522/10/19.

Благодарим Вас за взаимопонимание
и сотрудничество с компанией ПАО «МегаФон».

Елена Осташева

Секретарь

Административная функция

Северо-Западный филиал ПАО «МегаФон»

+7 (931) 384-1409

Информация в этом сообщении предназначена исключительно для конкретных лиц, которым она адресована. В сообщении может содержаться конфиденциальная информация, которая не может быть раскрыта или использована кем-либо кроме адресатов. Если вы не адресат этого сообщения, то использование, переадресация, копирование или распространение содержания сообщения или его части - незаконно и запрещено. Если Вы получили это сообщение ошибочно, пожалуйста, незамедлительно сообщите отправителю об этом и удалите со всем содержимым само сообщение и любые возможные его копии и приложения. Настоящее сообщение и вложения в него носят исключительно информационный характер и не влекут для нас каких-либо обязательств, не означают признания или подтверждения нами каких-либо обстоятельств. Такие последствия наступают только после подписания уполномоченными лицами оригинальных версий соглашений, актов, уведомлений или иных документов. В случае неприемлемости для нас каких-либо условий мы сохраняем за собой право в любое время прекратить переговоры в отношении любых вопросов. Вступая с нами в переписку, Вы считаетесь проинформированными обо всем, что указано выше.

The information contained in this communication is intended solely for the use of the individual or entity to whom it is addressed and others authorized to receive it. It may contain confidential or legally privileged information. The contents may not be disclosed or used by anyone other than the addressee. If you are not the intended recipient(s), any use, disclosure, copying, distribution or any action taken or omitted to be taken in reliance on it is prohibited and may be unlawful. If you have received this communication in error please notify us immediately by responding to this email and then delete the e-mail and all attachments and any copies thereof. This communication and attachments hereto are for the informational purposes only and do not create or modify any our obligations and shall not be deemed as our admission or confirmation of any circumstances. Such consequences may occur only after duly authorized persons have signed the originals of the agreements, acts or other documents. If any conditions are unacceptable for us we reserve a right to terminate negotiations in respect of any issues at any time. Entering into any correspondence with us you are considered to be informed on all that is stated above.

- 147158777 - Ответ ВПСК опора Архангельск12.pdf
- 147158777 - Ответ ВПСК опора Архангельск12 приложение1.pdf